












PROSTORNI PLAN UREĐENJA GRADA SOLINA IZMJENE I DOPUNE

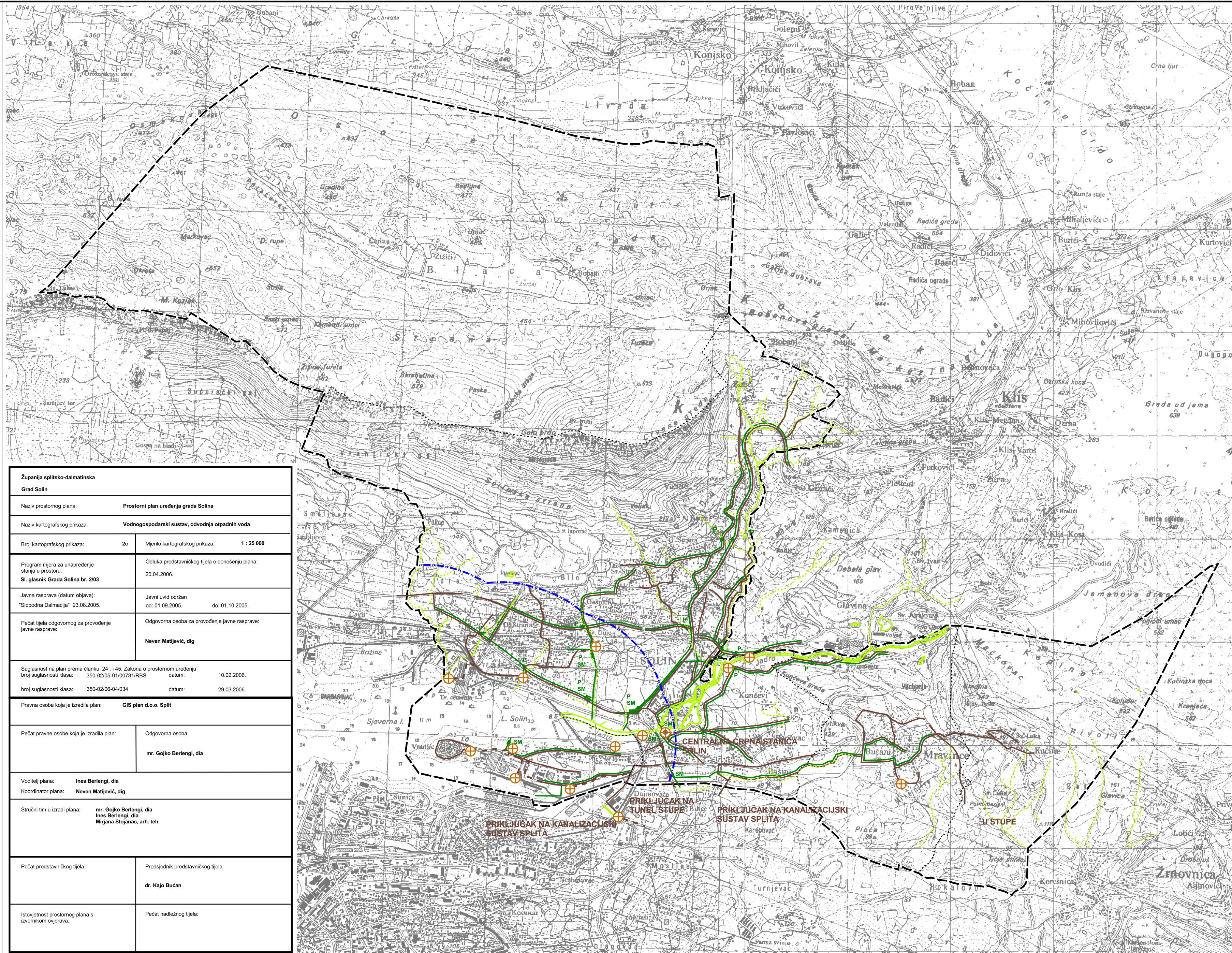
Infrastrukturni sustavi vodnogospodarski sustav mj. 1: 25 000



Vodnogospodarski sustav

Odvodnja otpadnih voda

-  glavna crpna stanica
-  crpna stanica
-  glavni dovodni kanal (kolektor)
-  tlačni vodovi
-  kanal oborinske vode
-  stalni vodotoci
-  povremeni vodotoci i propusti
-  granica ZOP - a
1000 m od obalne crte
-  granica naselja
-  granica PPU - a



Županija splitsko-dalmatinska Grad Solin	
Naziv prostornog plana: Prostorni plan uređenja grada Solina	
Naziv kartografskog prikaza: Vodnogospodarski sustav, odvodnja otpadnih voda	
Broj kartografskog prikaza: 2c	Mjerilo kartografskog prikaza: 1 : 25 000
Program mjera za unapređenje stanja u prostoru: St. glasnik Grada Solina br. 2/03	
Odluka predstavničkog tijela o donošenju plana: 20.04.2006.	
Javna rasprava (datum objave): "Slobodna Dalmacija" 23.08.2005.	Javni uvid održan od: 01.09.2005. do: 01.10.2005.
Pečat tijela odgovornog za provođenje javne rasprave:	Odgovorna osoba za provođenje javne rasprave: Neven Matijević, dig
Suglasnost na plan prema članku 24. i 45. Zakona o prostornom uređenju broj suglasnosti klasa: 350-02/05-01/00781/RBS datum: 10.02.2006.	
broj suglasnosti klasa: 350-02/06-04/034 datum: 29.03.2006.	
Pravna osoba koja je izradila plan: GIS plan d.o.o. Split	
Pečat pravne osobe koja je izradila plan:	Odgovorna osoba: mr. Gojko Berlangi, dia
Voditelj plana: Ines Berlangi, dia	Koordinator plana: Neven Matijević, dig
Stručni tim u izradi plana: mr. Gojko Berlangi, dia Ines Berlangi, dia Mirjana Stojanac, arh. teh.	
Pečat predstavničkog tijela:	Predsjednik predstavničkog tijela: dr. Kajo Bučan
Istovjetnost prostornog plana s izvornikom ovjerava:	Pečat nadležnog tijela:

Županija splitsko-dalmatinska Grad Solin	
Naziv prostornog plana: Prostorni plan uređenja grada Solina - izmjene i dopune	
Naziv kartografskog prikaza: Vodnogospodarski sustav, odvodnja otpadnih voda	
Broj kartografskog prikaza: 2c	Mjerilo kartografskog prikaza: 1 : 25 000
Odluka o izradi izmjena i dopuna PPU Grada Solina: St. glasnik Grada Solina br. 2/08	
Odluka predstavničkog tijela o donošenju plana: St. glasnik Grada Solina br. 6/10	
Javna rasprava (datum objave): "Slobodna Dalmacija" 25.11.2009. Ponovljena javna rasprava (datum objave): "Slobodna Dalmacija" 17.05.2010.	Javni uvid održan od: 07.12.2009. do: 22.12.2009. Ponovljeni javni uvid održan od: 26.05.2010. do: 04.06.2010.
Pečat tijela odgovornog za provođenje javne rasprave:	Odgovorna osoba za provođenje javne rasprave: Sanja Samardžija, dig
Suglasnost na plan prema članku 97. Zakona o prostornom uređenju i gradnji: broj suglasnosti klasa: 350-02/10-11/11 ur.broj.: 531-06-10-4 AMT datum: 6. srpnja, 2010.	
Pravna osoba koja je izradila plan: GIS plan d.o.o. Split	
Pečat pravne osobe koja je izradila plan:	Odgovorna osoba: Ines Berlangi, dia
Voditelj izrade plana: Ines Berlangi, dia	
Stručni tim u izradi plana: Ines Berlangi, dia Janja Novaković, dia Dijana Vrdojak, dig Bogdan Matijaš, dig Goran Miloš, die	
Pečat predstavničkog tijela:	Predsjednik predstavničkog tijela: Doc. dr. sc. Kajo Bučan
Istovjetnost prostornog plana s izvornikom ovjerava:	Pečat nadležnog tijela: