


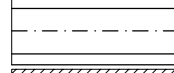




DETALJNI PLAN UREĐENJA ISPOD GAŠPINI 2 - Izmjene i dopune

DETALJNA NAMJENA POVRŠINA 1:1000

- GRANICA OBUHVATA
-  MJEŠOVITA, PRETEŽITO STAMBENA - M1
-  STAMBENA - S
-  JAVNA ZELENA POVRŠINA - Z1 odmoriste, Z2 dječje igralište
-  JAVNA PROMETNA POVRŠINA
-  KOLNO PJEŠAČKA POVRŠINA **TS** TRAFOSTANICA
-  ZAŠTITNA ZELENA POVRŠINA **P** PARKIRALIŠTE

ŽUPANIJA SPLITSKO DALMATINSKA		GRAD SOLIN	
NAZIV PROSTORNOG PLANA: DPU ISPOD GAŠPINI 2 , Izmjene i dopune			
NAZIV KARTOGRAFSKOG PRIKAZA:		DETALJNA NAMJENA POVRŠINA	
BROJ KARTOGRAFSKOG PRIKAZA: 1	MJERILO KARTOGRAFSKOG PRIKAZA: 1:1000		
ODLUKA O IZRADI IZMJENA I DOPUNA DPU-a: Sl. Vjesnik Grada Solina br. 02/12	ODLUKA PREDSTAVNIČKOG TIJELA O DONOŠENJU PLANA: Sl. Vjesnik Grada Solina br. 08/12		
JAVNA RASPRAVA (datum objave): Slobodna Dalmacija, 27. 04. 2012.	JAVNI UVID ODRŽAN: od 07. 05. 2012. do 15. 05. 2012.		
PEČAT TIJELA ODGOVORNOG ZA PROVĐENJE JAVNE RASPRAVE:	ODGOVORNA OSOBA ZA PROVOĐENJE JAVNE RASPRAVE: Sanja Samardžija, dig		
PRAVNA OSOBA KOJA JE IZRADILA PLAN:		GISplan d.o.o. Split	
PEČAT PRAVNE OSOBE KOJA JE IZRADILA PLAN:	ODGOVORNA OSOBA: Ines Bertengi, dia		
VODITELJ IZRADE PLANA: Ines Bertengi, dia			
STRUČNI TIM: I. Bertengi dia, J. Novaković dia, D. Vrdoljak dig, B. Matijaš dig, G. Miloš dia, I. Makjanić dig			
PEČAT PREDSTAVNIČKOG TIJELA:	PREDSJEDNIK PREDSTAVNIČKOG TIJELA: Doc. dr. sc. Kajo Bučan		
ISTOVJETNOST OVOG PROSTORNOG PLANA S IZVORNOM OVJERAVOM:	PEČAT NADLEŽNOG TIJELA:		

"Geoizmjera" d.o.o. ured za geodetske poslove Solin, Zvonimirova 12 t.212-305	
broj	159/06
investitor	DOLIĆ-KASALO
lokacija	K.O.SOLIN DPU 5
sadržaj	situacija
mjerilo	1:1000
izradio	S.Antunović geodet
datum	rujan 2006
direktor	S.Antunović geodet

