







DETALJNI PLAN UREĐENJA ISPOD GAŠPINI 2 - Izmjene i dopune

UVJETI KORIŠTENJA, UREĐENJA I
ZAŠTITE POVRŠINA 1:1000

-  GRANICA OBUHVATA
-  ZAŠTITNI KORIDOR VODOVODA
-  ZELENILO U POTEZU
-  PODRUČJE PROVEDBE OBVEZNIH ARHEOLOŠKIH ISTRAŽIVANJA
-  OKRETIŠTE ZA VATROGASNO VOZILO
-  GRANICA PUČKOG NASELJA GAŠPIĆI



"Geoizmjera" d.o.o. ured za geodetske poslove Solun, Zvonimirova 12 t.212-305	
broj	159/06
investitor	DOLIĆ-KASALO
lokacija	K.O.SOLIN DPU 5
sadržaj	situacija
mjerilo	1:1000
izradio	S.Antunović geodet
datum	rujan 2006
direktor	S.Antunović geodet

ŽUPANIJA SPLITSKO DALMATINSKA GRAD SOLIN	
NAZIV PROSTORNOG PLANA: DPU ISPOD GAŠPINI 2 , Izmjene i dopune	
NAZIV KARTOGRAFSKOG PRIKAZA: UVJETI KORIŠTENJA, UREĐENJA I ZAŠTITE POVRŠINA	
BROJ KARTOGRAFSKOG PRIKAZA: 3	MJERILO KARTOGRAFSKOG PRIKAZA: 1:1000
ODLUKA O IZRADI IZMJENA I DOPUNA DPU-a: Sl.Vjesnik Grada Solina br. 02/12	ODLUKA PREDSTAVNIČKOG TIJELA O DONOŠENJU PLANA: Sl. Vjesnik Grada Solina br. 08/12
JAVNA RASPRAVA (datum objave): Slobodna Dalmacija, 27. 04. 2012.	JAVNI UVID ODRŽAN: od 07. 05. 2012. do 15. 05. 2012.
PEČAT TIJELA ODGOVORNOG ZA PROVDENJE JAVNE RASPRAVE:	ODGOVORNA OSOBA ZA PROVOĐENJE JAVNE RASPRAVE: Sanja Samardžija, dig
PRAVNA OSOBA KOJA JE IZRADILA PLAN: GISplan d.o.o. Split	
PEČAT PRAVNE OSOBE KOJA JE IZRADILA PLAN:	ODGOVORNA OSOBA: Ines Berlengi, dia
VODITELJ IZRADE PLANA: Ines Berlengi, dia	
STRUČNI TIM: I. Berlengi dia, J. Novaković dia, D. Vrdoljak dig, B. Matijaš dig, G. Miloš dia, I. Makjanić dig	
PEČAT PREDSTAVNIČKOG TIJELA:	PREDSJEDNIK PREDSTAVNIČKOG TIJELA: Doc. dr. sc. Kajo Bučan
ISTOVJETNOST OVOG PROSTORNOG PLANA S IZVORNOM OVJERAVANJE:	PEČAT NADLEŽNOG TIJELA: