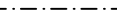








DPU KOD GROBLJA - MRAVINCE

- Izmjene i dopune

1:1000

DETALJNA NAMJENA POVRŠINA

-  **GRANICA OBUHVATA**
-  **MJEŠOVITA , STAMBENO POSLOVNA NAMJENA**
-  **M1 - PRETEŽITO STAMBENA** **M2 - PRETEŽITO POSLOVNA**
-  **OTVORENE JAVNE POVRŠINE**
-  **ZAŠTITNO ZELENILO**
-  **PROMETNE POVRŠINE**
-  **TRAFOSTANICA**

Info Karta d.o.o.		
D. RATA 27C 21000 SPLIT tel 021/345-285 fax. 021/345-852		
P.R.	235-48-2/09	
INVESTITOR	GRAD SOLIN	
NAZIV ZADATKA	SNIMAK POSTOJEĆEG STANJA DPU MRAVINCI	
SADRŽAJ	GEODETSKA SITUACIJA	M 1: 1000
IZVRŠIOCI	S. BAŠIĆ, K. RIBIČIĆ	
ODGOVORNI RUK.	SILVIO BAŠIĆ dipl. ing. geod.	
DATUM	PROSINAC 2009	LIST: 1



ŽUPANIJA SPLITSKO DALMATINSKA		GRAD SOLIN	
NAZIV PROSTORNOG PLANA: DPU KOD GROBLJA - MRAVINCE, Izmjene i dopune			
NAZIV KARTOGRAFSKOG PRIKAZA:		DETALJNA NAMJENA POVRŠINA	
BROJ KARTOGRAFSKOG PRIKAZA: 4		MJERILO KARTOGRAFSKOG PRIKAZA: 1:1000	
ODLUKA O IZRADI ID DPU-a: "Službeni Vjesnik Grada Solina" br.10/09		ODLUKA PREDSTAVNIČKOG TIJELA O DONOŠENJU PLANA: "Službeni Vjesnik Grada Solina" br.6/10	
JAVNA RASPRAVA (datum objave): Slobodna Dalmacija, 22.02.2010.		JAVNI UVID ODRŽAN: od 04.03.2010. do 19.03.2010.	
PEČAT TIJELA ODGOVORNOG ZA PROVEDENJE JAVNE RASPRAVE:		ODGOVORNA OSOBA ZA PROVOĐENJE JAVNE RASPRAVE: Sanja Samardžija, dig	
PRAVNA OSOBA KOJA JE IZRADILA PLAN: GISplan d.o.o - SPLIT			
PEČAT PRAVNE OSOBE KOJA JE IZRADILA PLAN:		ODGOVORNA OSOBA: Ines Berengli, dia	
KOORDINATOR PLANA: Ines Berengli, dia			
STRUČNI TIM: Ines Berengli, dia, Janja Novaković, dia, Bogdan Matijaš, dig, Goran Miloš, dia.			
PEČAT PREDSTAVNIČKOG TIJELA:		PREDSJEDNIK PREDSTAVNIČKOG TIJELA: doc.dr. sc. Kajo Bučan	
ISTOVJETNOST OVOG PROSTORNOG PLANA S IZVORNIKOM OVJERAVA:		PEČAT NADLEŽNOG TIJELA:	