



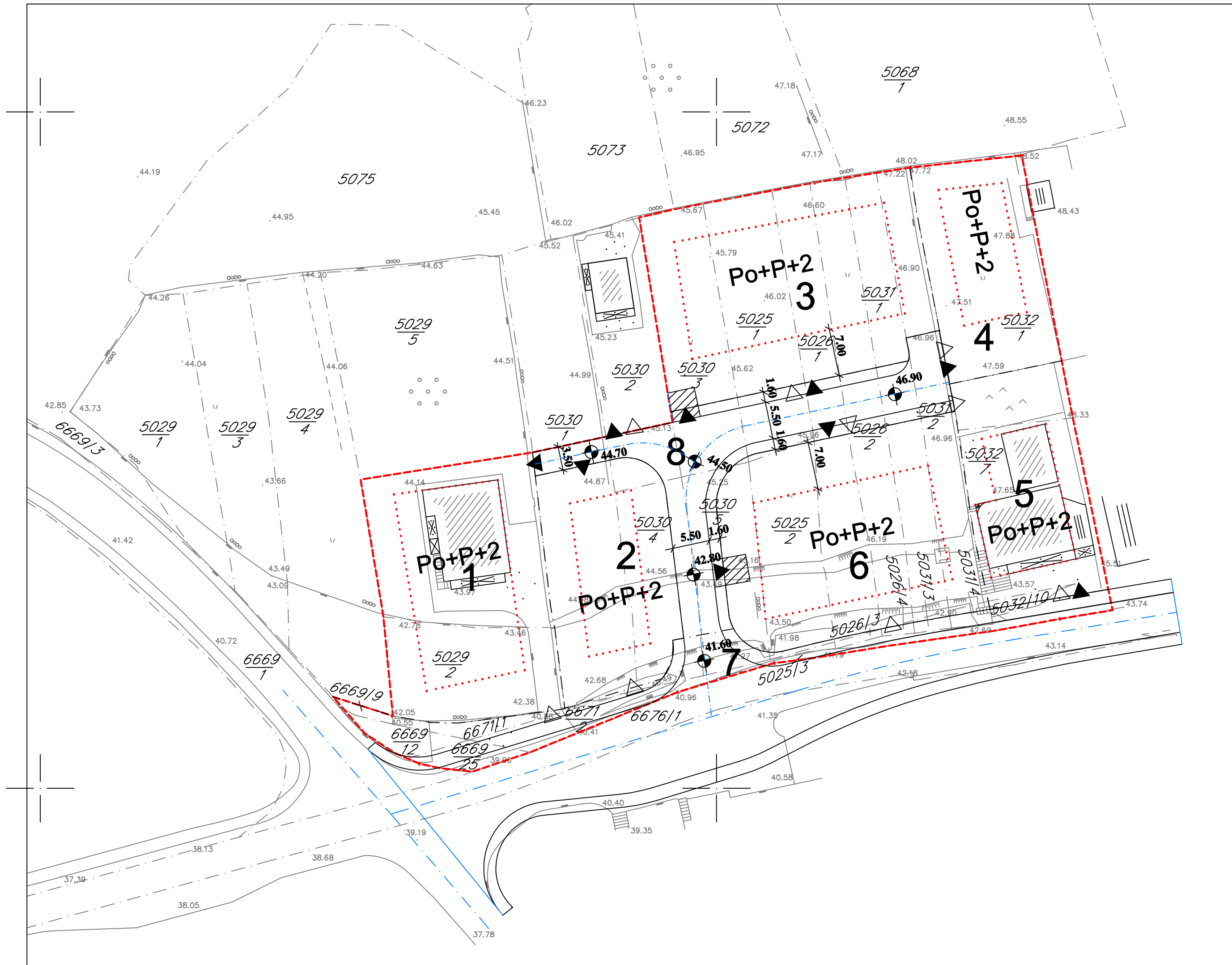


DETALJNI PLAN UREĐENJA BAŠINI JUG 1:500

UVJETI GRADNJE

- GRANICA OBUHVATA
- ⋯ GRANICE GRADIVOG DIJELA ČESTICE
- - - GRANICE PLANIRANIH GRAĐEVINSKIH ČESTICA
- 5** BROJ ČESTICE
- Po+P+2** MAKSIMALNA KATNOST GRAĐEVINE
-  ULAZ U GARAŽU (RAMPA)
-  PJEŠAČKI PRISTUP  KOLNI PRISTUP
-  46.90 ORJENTACIJSKA KOTA TERENA



ŽUPANIJA SPLITSKO DALMATINSKA GRAD SOLIN	
NAZIV PROSTORNOG PLANA: DPU BAŠINI JUG	
NAZIV KARTOGRAFSKOG PRIKAZA: UVJETI GRADNJE	
BROJ KARTOGRAFSKOG PRIKAZA: 4	MJERILO KARTOGRAFSKOG PRIKAZA: 1:500
PROGRAM MJERA ZA UNAPREĐENJE STANJA U PROSTORU: Sl. Vjesnik Grada Solina br.6/06	ODLUKA PREDSTAVNIČKOG TIJELA O DONOŠENJU PLANA: Sl. Vjesnik Grada Solina br. 4/07
JAVNA RASPRAVA (datum objave): Slobodna Dalmacija 23.02.2007.	JAVNI UVID ODRŽAN: 05.03.2007. - 03.04.2007.
PEČAT TIJELA ODGOVORNOG ZA PROVOĐENJE JAVNE RASPRAVE:	ODGOVORNA OSOBA ZA PROVOĐENJE JAVNE RASPRAVE: Neven Matijević, d.i.g.
PRAVNA OSOBA KOJA JE IZRADILA PLAN: GISPLAN d.o.o - SPLIT	
PEČAT PRAVNE OSOBE KOJA JE IZRADILA PLAN:	ODGOVORNA OSOBA: Ines Bertengi, dia
KOORDINATOR PLANA: Ines Bertengi, dia	
STRUČNI TIM: mr. Gojko Bertengi dia, Ines Bertengi dia, Bogdan Matijaš dig, Goran Miloš die	
PEČAT PREDSTAVNIČKOG TIJELA:	PREDSJEDNIK PREDSTAVNIČKOG TIJELA: dr. Kajo Bučan
ISTOVJETNOST OVOG PROSTORNOG PLANA S IZVORNikom OVJERAVA:	PEČAT NADLEŽNOG TIJELA: