







DPU ISPOD GAŠPINI 1

UVJETI KORIŠTENJA, UREĐENJA I ZAŠTITE POVRŠINA 1:1000

-  GRANICA OBUHVATA
-  GRAĐEVINE KOJE SE UKLANJAJU
-  ORIJENTACIJSKA KOTA TERENA
-  ZAŠTITNI KORIDOR VODOVODA
-  ZELENILU U POTEZU
-  ZONE ZATEČENE IZGRADNJE

ŽUPANIJA SPLITSKO DALMATINSKA		GRAD SOLIN	
NAZIV PROSTORNOG PLANA:		DPU ISPOD GAŠPINI 1	
NAZIV KARTOGRAFSKOG PRIKAZA: UVJETI KORIŠTENJA, UREĐENJA I ZAŠTITE POVRŠINA			
BROJ KARTOGRAFSKOG PRIKAZA: 3		MJERILO KARTOGRAFSKOG PRIKAZA: 1:1000	
PROGRAM MJERA ZA UNAPREĐENJE STANJA U PROSTORU: Sl. Vjesnik Grada Solina br. 6/06		ODLUKA PREDSTAVNIČKOG TIJELA O DONOŠENJU PLANA: Sl. Vjesnik Grada Solina br. 9/06	
JAVNA RASPRAVA (datum objave): Slobodna Dalmacija 30.06.2006.		JAVNI UVID ODRŽAN: od 10.07.2006. do 10.08.2006.	
PEČAT TIJELA ODGOVORNOG ZA PROVEDENJE JAVNE RASPRAVE:		ODGOVORNA OSOBA ZA PROVOĐENJE JAVNE RASPRAVE: Neven Matijević, dig	
PRAVNA OSOBA KOJA JE IZRADILA PLAN: GISplan d.o.o - SPLIT			
PEČAT PRAVNE OSOBE KOJA JE IZRADILA PLAN:		ODGOVORNA OSOBA: mr. Gojko Berlengi, dia	
KOORDINATOR PLANA: Ines Berlengi, dia			
STRUČNI TIM: mr. Gojko Berlengi, dia, Ines Berlengi, dia, Janja Novaković, dia			
PEČAT PREDSTAVNIČKOG TIJELA:		PREDSJEDNIK PREDSTAVNIČKOG TIJELA: dr. Kajo Bučan	
ISTOVJETNOST OVOG PROSTORNOG PLANA S IZVORNIKOM OVJERAVA:		PEČAT NADLEŽNOG TIJELA:	

