

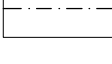

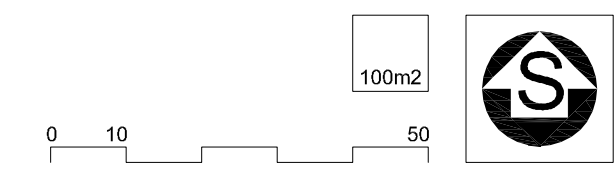
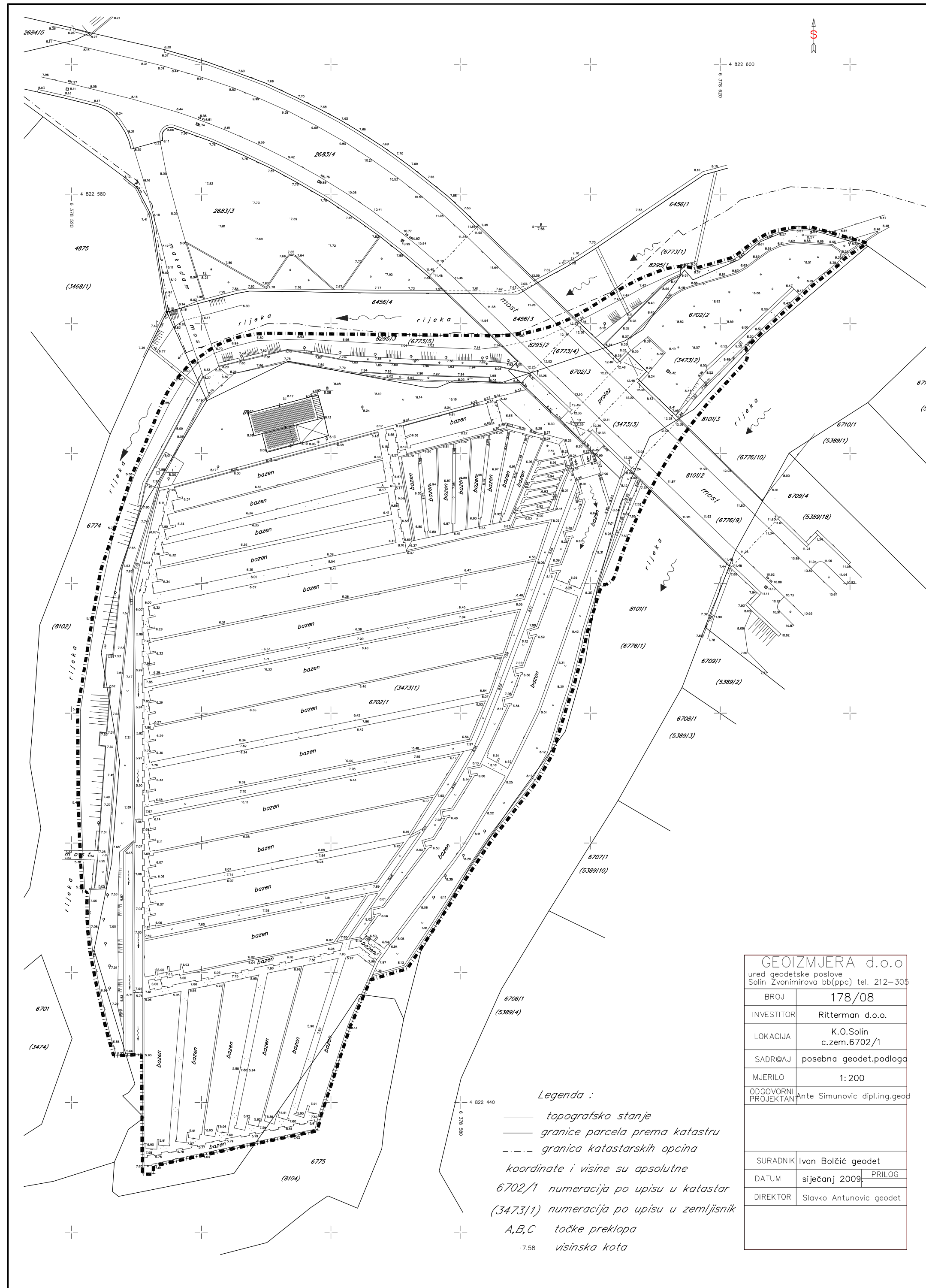


# DETALJNI PLAN UREĐENJA RIBNJAK

## POSTOJEĆE STANJE S GRANICOM OBUHVATA

-  GRANICA OBUHVATA UPU-A
-  GRANICE POSTOJEĆIH ČESTICA
-  GRANICA KATASTARSKIH OPĆINA
-  TOPOGRAFSKO STANJE



*Legenda :*  
 — topografsko stanje  
 — granice parcela prema katastru  
 - - - granica katastarskih općina  
 koordinate i visine su apsolutne  
 6702/1 numeracija po upisu u katastar  
 (3473/1) numeracija po upisu u zemljišnik  
 A,B,C točke preklopa  
 7.58 visinska kota

GEOIZMJERA d.o.o. ured geodetske poslove Solun Zvonimirova bb(ppc) tel. 212-305	
BROJ	178/08
INVESTITOR	Ritterman d.o.o.
LOKACIJA	K.O.Solin c.zem.6702/1
SADR@AJ	posebna geodet.podloga
MJERILO	1:200
ODGOVORNI PROJEKTAN	Ante Simunovic dipl.ing.geod
SURADNIK	Ivan Bolčić geodet
DATUM	siječanj 2009. PRILOG
DIREKTOR	Slavko Antunovic geodet

ŽUPANIJA SPLITSKO DALMATINSKA	<b>GRAD SOLIN</b>
NAZIV PROSTORNOG PLANA:	<b>DETALJNI PLAN UREĐENJA RIBNJAK</b> PRIJEDLOG PLANA
NAZIV KARTOGRAFSKOG PRIKAZA:	<b>GRANICA OBUHVATA</b>
BROJ KARTOGRAFSKOG PRIKAZA:	<b>0</b>
MJERILO KARTOGRAFSKOG PRIKAZA:	1:500
ODLUKA O IZRADI PLANA:	ODLUKA PREDSTAVNIČKOG TIJELA O DONOŠENJU PLANA: "Službeni glasnik Grada Solina" br. ___
JAVNA RASPRAVA (datum objave):	JAVNI UVID ODRŽAN:
PEČAT TIJELA ODGOVORNOG ZA PROVOĐENJE JAVNE RASPRAVE:	ODGOVORNA OSOBA ZA PROVOĐENJE JAVNE RASPRAVE:  Sanja Samardžija, dig
PRAVNA OSOBA KOJA JE IZRADILA PLAN:	<b>GISplan d.o.o - SPLIT</b>
PEČAT PRAVNE OSOBE KOJA JE IZRADILA PLAN:	ODGOVORNA OSOBA:  Ines Berlengi, dia
VODITELJ IZRADE PLANA:	Ines Berlengi,dia
STRUČNI TIM:	Ines Berlengi,dia, Janja Novaković,dia, Dijana Vrdoljak,dig, Bogdan Matijaš,dig, Goran Miloš,die
PEČAT PREDSTAVNIČKOG TIJELA:	PREDSJEDNIK PREDSTAVNIČKOG TIJELA:  doc.dr.sc.Kajo Bučan
ISTOVJETNOST OVOG PROSTORNOG PLANA S IZVORNOM OVIJERAVA:	PEČAT NADLEŽNOG TIJELA: