






# DETALJNI PLAN UREĐENJA RIBNJAK

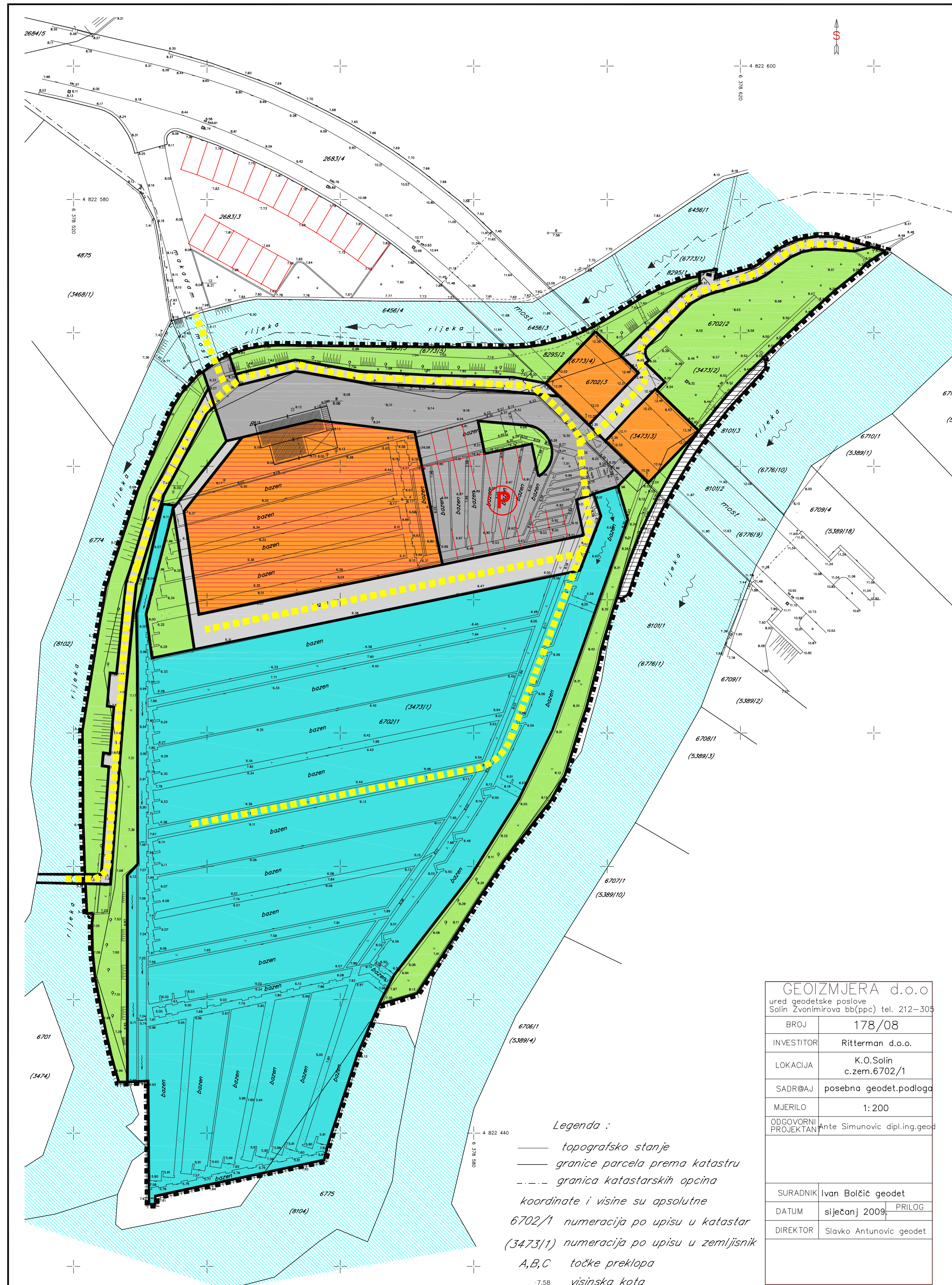
## 1. DETALJNA NAMJENA POVRŠINA

-  GRANICA OBUHVATA DPU-A
- GOSPODARSKA NAMJENA, RIBNJAK**
-  RIBNJAK - BAZENI
-  POSLOVNA I UGOSTITELJSKA NAMJENA
-  RIBNJAK - SKLADIŠNI PROSTOR
-  ZELENE POVRŠINE
-  UREĐENJE OBALE - OBALOUTVRDA
- PROMETNE POVRŠINE**
-  KOLNO PJEŠAČKE POVRŠINE
-  PJEŠAČKE POVRŠINE
-  PJEŠAČKE STAZE
-  PARKIRALIŠTE

100m<sup>2</sup>



0 10 50



*Legenda :*  
 — topografsko stanje  
 — granice parcela prema katastru  
 - - - granica katastarskih općina  
 koordinate i visine su apsolutne  
 6702/1 numeracija po upisu u katastar  
 (3473/1) numeracija po upisu u zemljišnik  
 A,B,C točke preklopa  
 -7.58 visinska kota

GEOIZMJERA d.o.o. ured geodetske poslove Solun Zvonimirova bb(ppc) tel. 212-305	
BROJ	178/08
INVESTITOR	Ritterman d.o.o.
LOKACIJA	K.O.Solin c.zem.6702/1
SADR@AJ	posebna geodet.podloga
MJERILO	1:200
ODGOVORNI PROJEKTANT	Ante Simunovic dipl.ing.geod
SURADNIK	Ivan Bolčić geodet
DATUM	siječanj 2009. PRILOG
DIREKTOR	Slavko Antunovic geodet

ŽUPANIJA SPLITSKO DALMATINSKA	<b>GRAD SOLIN</b>
NAZIV PROSTORNOG PLANA:	<b>DETALJNI PLAN UREĐENJA RIBNJAK</b> PRIJEDLOG PLANA
NAZIV KARTOGRAFSKOG PRIKAZA:	<b>DETALJNA NAMJENA POVRŠINA</b>
BROJ KARTOGRAFSKOG PRIKAZA:	<b>1</b>
MJERILO KARTOGRAFSKOG PRIKAZA:	1:500
ODLUKA O IZRADI PLANA:	ODLUKA PREDSTAVNIČKOG TIJELA O DONOŠENJU PLANA: "Službeni glasnik Grada Solina" br. ___
JAVNA RASPRAVA (datum objave):	JAVNI UVID ODRŽAN:
PEČAT TIJELA ODGOVORNOG ZA PROVOĐENJE JAVNE RASPRAVE:	ODGOVORNA OSOBA ZA PROVOĐENJE JAVNE RASPRAVE:  Sanja Samardžija, dig
PRAVNA OSOBA KOJA JE IZRADILA PLAN:	<b>GISplan d.o.o - SPLIT</b>
PEČAT PRAVNE OSOBE KOJA JE IZRADILA PLAN:	ODGOVORNA OSOBA:  Ines Berlengi, dia
VODITELJ IZRADE PLANA:	Ines Berlengi,dia
STRUČNI TIM:	Ines Berlengi,dia, Janja Novaković,dia, Dijana Vrdoljak,dig, Bogdan Matijaš,dig, Goran Miloš,die
PEČAT PREDSTAVNIČKOG TIJELA:	PREDSJEDNIK PREDSTAVNIČKOG TIJELA:  doc.dr.sc.Kajo Bučan
ISTOVJETNOST OVOG PROSTORNOG PLANA S IZVORNOM OVJERAVA:	PEČAT NADLEŽNOG TIJELA: