




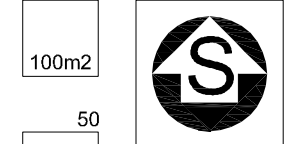
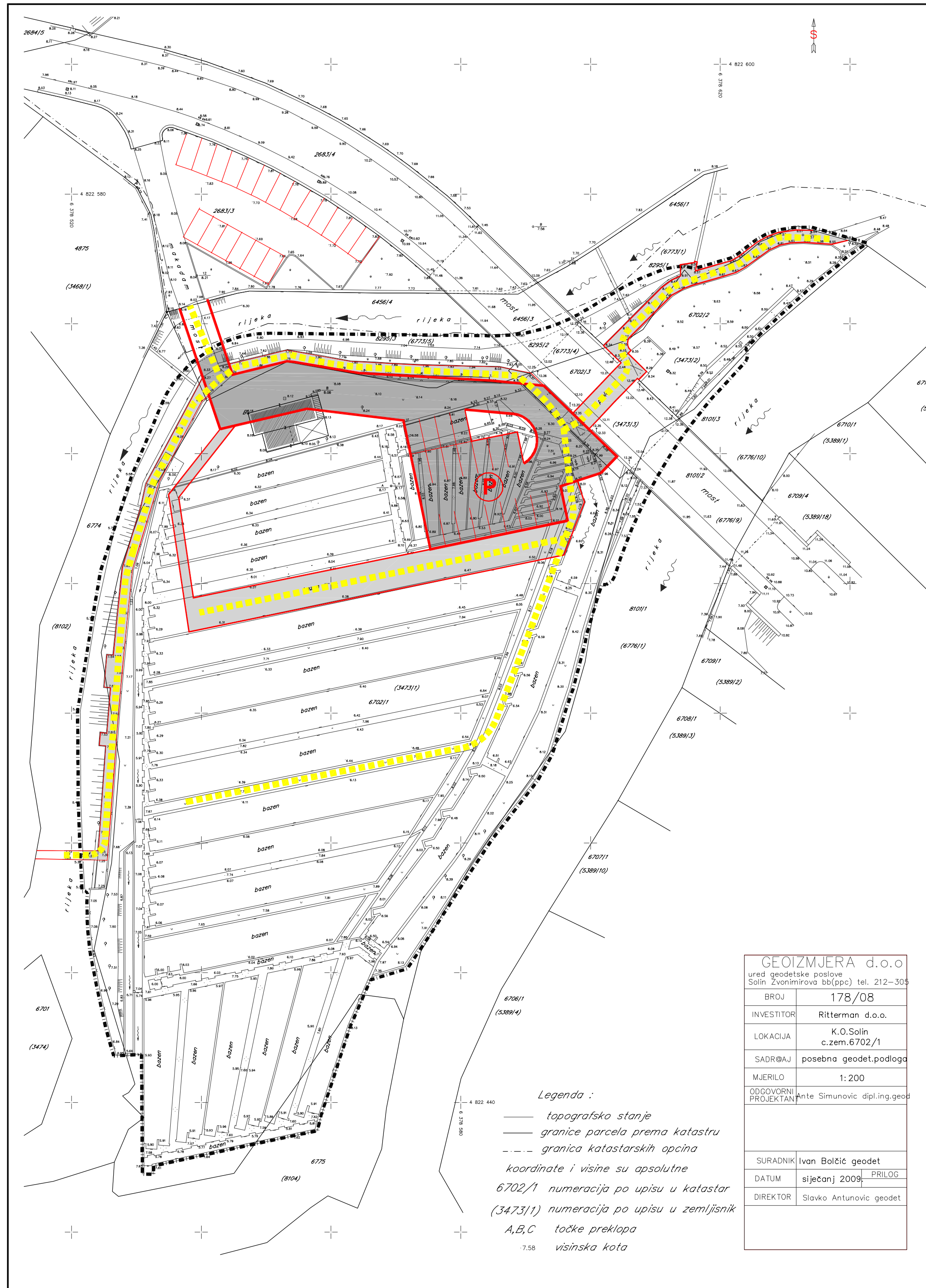


DETALJNI PLAN UREĐENJA RIBNJAK

2. PROMETNA, TELEKOMUNIKACIJSKA I KOMUNALNA INFRASTRUKTURNA MREŽA

2.1. PROMET

-  GRANICA OBUHVATA DPU-A
- PROMETNE POVRŠINE**
-  KOLNO PJEŠAČKE POVRŠINE
-  PJEŠAČKE POVRŠINE
-  PJEŠAČKE STAZE
-  PARKIRALIŠTE



ŽUPANIJA SPLITSKO DALMATINSKA	GRAD SOLIN
NAZIV PROSTORNOG PLANA:	DETALJNI PLAN UREĐENJA RIBNJAK PRIJEDLOG PLANA
NAZIV KARTOGRAFSKOG PRIKAZA:	PROMET
BROJ KARTOGRAFSKOG PRIKAZA:	2.1 MJERILO KARTOGRAFSKOG PRIKAZA: 1:500
ODLUKA O IZRADI PLANA:	ODLUKA PREDSTAVNIČKOG TIJELA O DONOŠENJU PLANA: "Službeni glasnik Grada Solina" br. ___
JAVNA RASPRAVA (datum objave):	JAVNI UVID ODRŽAN:
PEČAT TIJELA ODGOVORNOG ZA PROVOĐENJE JAVNE RASPRAVE:	ODGOVORNA OSOBA ZA PROVOĐENJE JAVNE RASPRAVE: Sanja Samardžija, dig
PRAVNA OSOBA KOJA JE IZRADILA PLAN:	GISplan d.o.o - SPLIT
PEČAT PRAVNE OSOBE KOJA JE IZRADILA PLAN:	ODGOVORNA OSOBA: Ines Berlengi, dia
VODITELJ IZRADE PLANA:	Ines Berlengi,dia
STRUČNI TIM:	Ines Berlengi,dia, Janja Novaković,dia, Dijana Vrdoljak,dig, Bogdan Matijaš,dig, Goran Miloš,die
PEČAT PREDSTAVNIČKOG TIJELA:	PREDSJEDNIK PREDSTAVNIČKOG TIJELA: doc.dr.sc.Kajo Bučan
ISTOVJETNOST OVOG PROSTORNOG PLANA S IZVORNOM OVIJERAVA:	PEČAT NADLEŽNOG TIJELA:

GEOIZMJERA d.o.o.	
ured geodetske poslove	
Soln Zvonimirova bb(ppc) tel. 212-305	
BROJ	178/08
INVESTITOR	Ritterman d.o.o.
LOKACIJA	K.O.Solin c.zem.6702/1
SADR@AJ	posebna geodet.podloga
MJERILO	1:200
ODGOVORNI PROJEKTAN	Ante Simunovic dipl.ing.geod
SURADNIK	Ivan Bolčić geodet
DATUM	siječanj 2009. PRILOG
DIREKTOR	Slavko Antunovic geodet

Legenda :
 — topografsko stanje
 — granice parcela prema katastru
 - - - granica katastarskih opcina
 koordinate i visine su apsolutne
 6702/1 numeracija po upisu u katastar
 (3473/1) numeracija po upisu u zemljišnik
 A,B,C točke preklopa
 7.58 visinska kota