


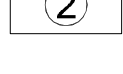
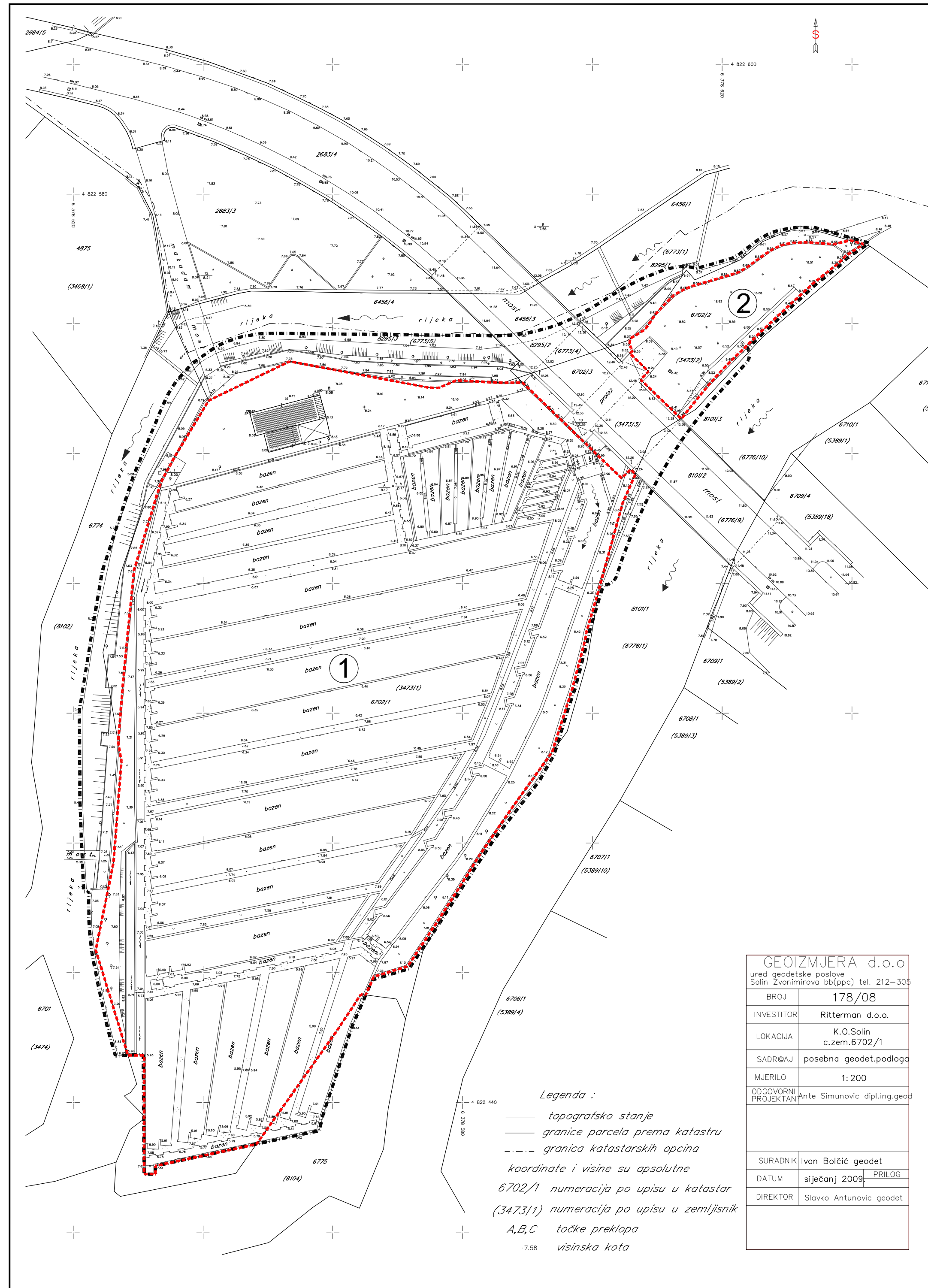


DETALJNI PLAN UREĐENJA RIBNJAK

4. UVJETI GRADNJE

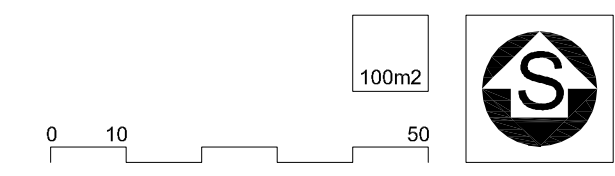
4.1. PLAN PARCELACIJE

-  GRANICA OBUHVATA UPU-A
- PLAN PARCELACIJE**
-  GRANICE POSTOJEĆIH ČESTICA
-  GRANICE PLANIRANIH GRAĐEVINSKIH ČESTICA
-  OZNAKE PLANIRANIH GRAĐEVINSKIH ČESTICA



Legenda :
 — topografsko stanje
 — granice parcela prema katastru
 - - - granica katastarskih općina
 koordinate i visine su apsolutne
 6702/1 numeracija po upisu u katastar
 (3473/1) numeracija po upisu u zemljišnik
 A,B,C točke preklopa
 7.58 visinska kota

GEOIZMJERA d.o.o. ured geodetske poslove Solun Zvonimirova bb(ppc) tel. 212-305	
BROJ	178/08
INVESTITOR	Ritterman d.o.o.
LOKACIJA	K.O.Solin c.zem.6702/1
SADR@AJ	posebna geodet.podloga
MJERILO	1:200
ODGOVORNI PROJEKTAN	Ante Simunovic dipl.ing.geod
SURADNIK	Ivan Bolčić geodet
DATUM	siječanj 2009. PRILOG
DIREKTOR	Slavko Antunovic geodet



ŽUPANIJA SPLITSKO DALMATINSKA	GRAD SOLIN
NAZIV PROSTORNOG PLANA:	DETALJNI PLAN UREĐENJA RIBNJAK PRIJEDLOG PLANA
NAZIV KARTOGRAFSKOG PRIKAZA:	PLAN PARCELACIJE
BROJ KARTOGRAFSKOG PRIKAZA:	4.1 MJERILO KARTOGRAFSKOG PRIKAZA: 1:500
ODLUKA O IZRADI PLANA: "Službeni glasnik Grada Solina" br. 2/12	ODLUKA PREDSTAVNIČKOG TIJELA O DONOŠENJU PLANA: "Službeni glasnik Grada Solina" br. ___
JAVNA RASPRAVA (datum objave):	JAVNI UVID ODRŽAN:
PEČAT TIJELA ODGOVORNOG ZA PROVOĐENJE JAVNE RASPRAVE:	ODGOVORNA OSOBA ZA PROVOĐENJE JAVNE RASPRAVE: Sanja Samardžija, dig
PRAVNA OSOBA KOJA JE IZRADILA PLAN:	GISplan d.o.o - SPLIT
PEČAT PRAVNE OSOBE KOJA JE IZRADILA PLAN:	ODGOVORNA OSOBA: Ines Berlengi, dia
VODITELJ IZRADE PLANA:	Ines Berlengi,dia
STRUČNI TIM:	Ines Berlengi,dia, Janja Novaković,dia, Dijana Vrdoljak,dig, Bogdan Matijaš,dig, Goran Miloš,die
PEČAT PREDSTAVNIČKOG TIJELA:	PREDSJEDNIK PREDSTAVNIČKOG TIJELA: doc.dr.sc.Kajo Bučan
ISTOVJETNOST OVOG PROSTORNOG PLANA S IZVORNikom OVJERAVA:	PEČAT NADLEŽNOG TIJELA: