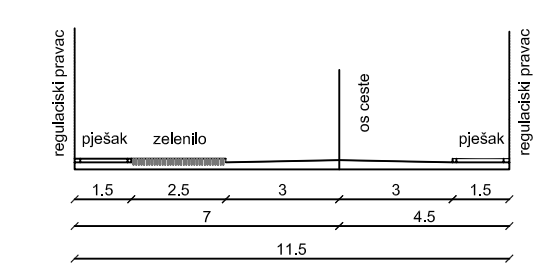
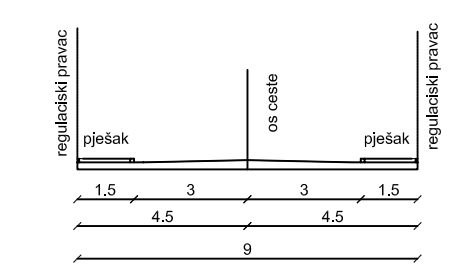


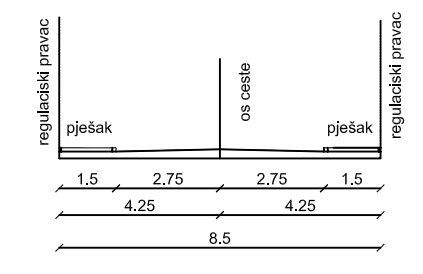
KARAKTERISTIČAN POPREČNI PRESJEK A - A, MJ. 1:200



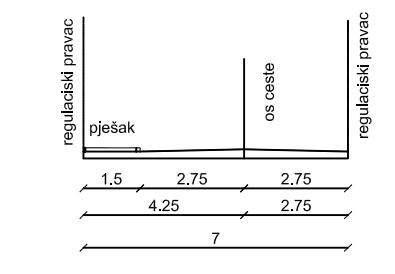
KARAKTERISTIČAN POPREČNI PRESJEK B - B, MJ. 1:200



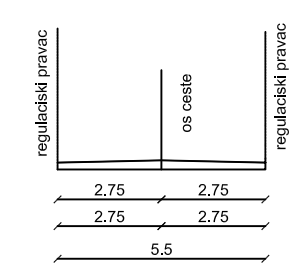
KARAKTERISTIČAN POPREČNI PRESJEK C - C, MJ. 1:200



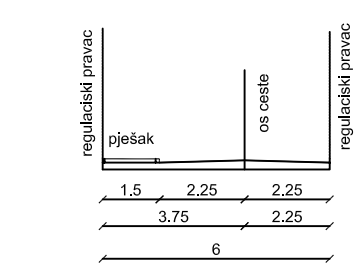
KARAKTERISTIČAN POPREČNI PRESJEK D - D, MJ. 1:200



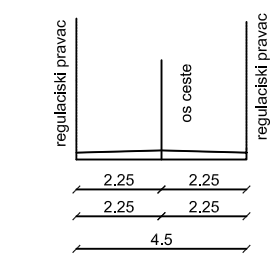
KARAKTERISTIČAN POPREČNI PRESJEK E - E, MJ. 1:200



KARAKTERISTIČAN POPREČNI PRESJEK F - F, MJ. 1:200

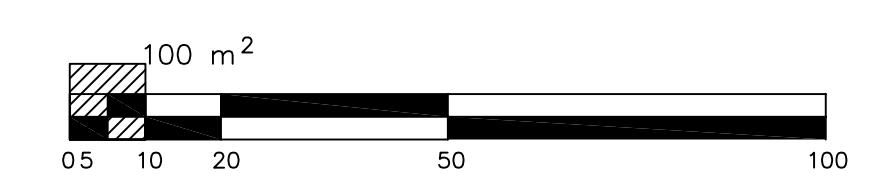


KARAKTERISTIČAN POPREČNI PRESJEK G - G, MJ. 1:200



LEGENDA

- OBUHVAT UPU-a
- PROMET**
- SABIRNE ULICE
- OSTALE ULICE
- r=12 RADIJUS ZAKRIVLJENOSTI
- A OZNAKA PRESJEKA CESTE
- +74,60 APROKSIMATIVNE VISINSKE KOTE PROMETNICE
- ZELENE POVRŠINE
- KOLNO-PJESAČKE POVRŠINE



GRAD SOLIN
URBANISTIČKI PLAN UREĐENJA
NASELJE MRAVINCE 1

2. PROMETNA, ULIČNA I KOMUNALNA
INFRASTRUKTURNA MREŽA

Županija: SPLITSKO-DALMATINSKA	
Grad: SOLIN	
Naziv prostornog plana: URBANISTIČKI PLAN UREĐENJA NASELJE MRAVINCE 1	
Naziv kartografskog prikaza: PROMET	
Broj kartografskog prikaza: 2.1	Mjerilo kartografskog prikaza: 1:1000
Program mjera za unapređenje stanja u prostoru: "Službeni vjesnik Grada Solina" 6/06	Odluka gradskog vijeća o donošenju plana: "Službeni vjesnik Grada Solina" 6/12
Objava javne rasprave (datum): "Slobodna Dalmacija" 02.11.2011.	Javni uvid održan: od 10.11.2011. do 12.12.2011.
Pečat tijela odgovornog za provođenje javne rasprave: M.P.	Odgovorna osoba za provođenje javne rasprave: Sanja Samardžija, dipl.ing.grad.
Pravna osoba koja je izradila plan:	ARHEO d.o.o., Tomislavova 11, Zagreb
Pečat pravne osobe koja je izradila plan: M.P.	Direktor: Aron Varga, dipl.ing.arh.
Stručni tim u izradi plana: Aron Varga, dipl.ing.arh., Mario Pezeji, dipl.ing.arh., Branimir Fojs, dipl.ing.arh., Robert Jakovina, dipl.ing.grad.	Željka Kajfeš, dipl.ing.arh., Ana Staničić, dipl.ing.arh., Jelena Luketa, dipl.ing.arh., Josip Horvat, dipl.ing.prometa, Antonio Baković, dipl.ing.grad.
Odgovorni voditelj izrade plana:	Aron Varga, dipl.ing.arh., ovlašten arh.
Pečat gradskog vijeća: M.P.	Predsjednik gradskog vijeća: Doc.dr.sc. Kajo Bučan
Istovjetnost prostornog plana s izvornikom ovjerava:	Pečat nadležnog tijela: M.P.