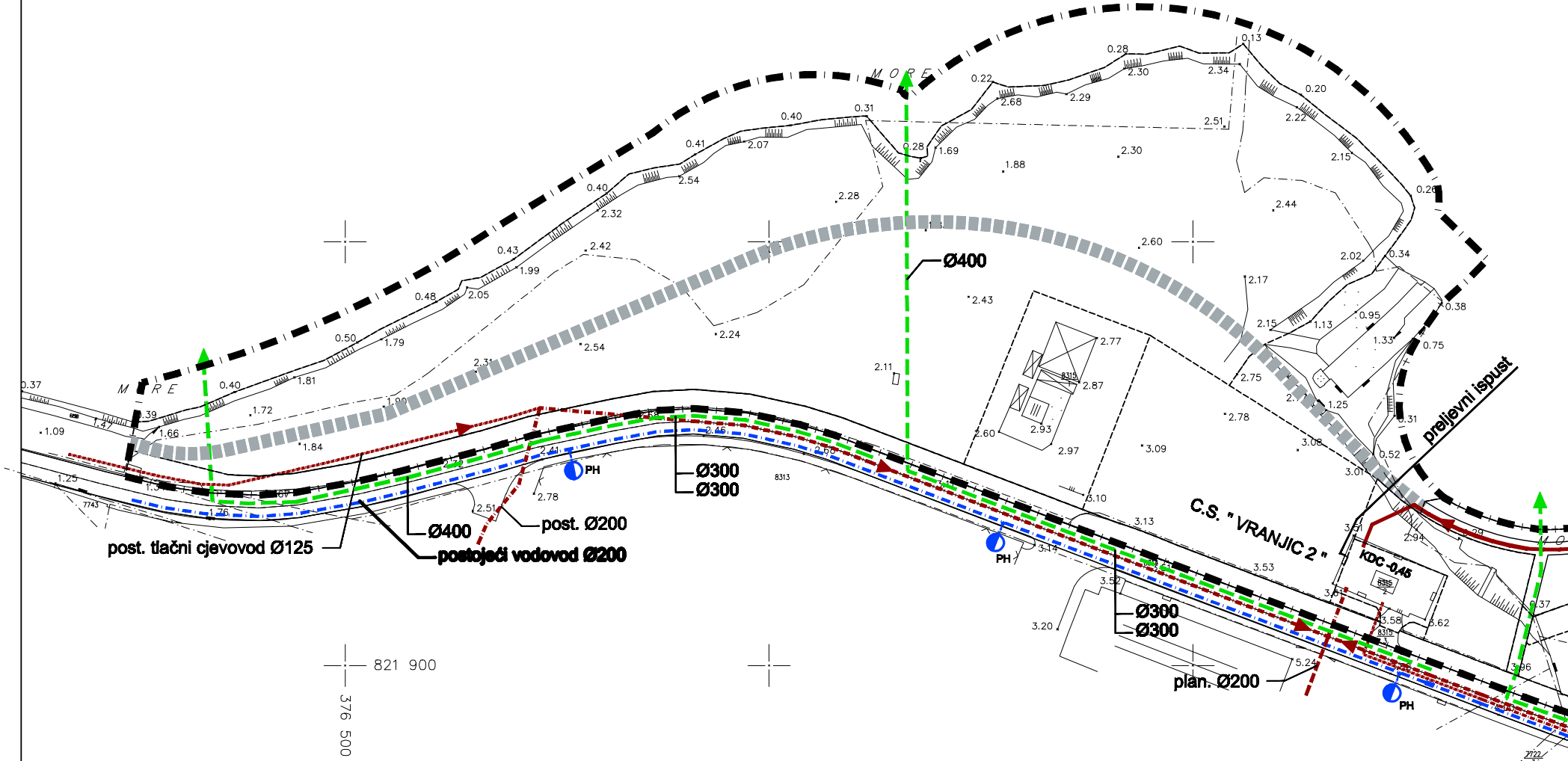
M O R E
M O R E
Ø400
Ø400
Ø300
Ø300
Ø300
Ø300
post. Ø200
post. tlačni cjevovod Ø125
postojeći vodovod Ø200
PH
PH
PH
C.S. " VRANJIC 2 "
KDC -0.45
preljevni ispust
plan. Ø200
post. tlačni cjevovod Ø2
821 900
376 500
8313
8315
8315/2
7743
7722/3
0.37
1.09
1.25
1.47
0.39
1.66
1.76
0.40
1.72
1.81
1.84
0.50
1.79
0.48
2.05
0.43
1.99
2.31
2.42
2.54
0.40
2.32
2.24
2.54
0.41
2.07
2.28
0.40
0.31
0.28
1.69
2.11
2.41
2.78
2.51
2.46
2.68
0.22
2.68
2.29
1.88
2.43
2.30
0.28
2.30
2.34
2.51
0.13
0.20
2.22
2.15
2.44
2.60
2.17
0.26
2.02
0.34
0.38
2.15
1.13
0.95
1.33
0.75
2.77
2.87
2.93
2.97
2.60
2.75
2.78
3.09
3.08
3.01
1.25
0.31
0.52
3.10
3.13
3.14
3.53
3.52
3.20
3.61
3.58
3.62
5.24
2.94
0.37
3.96
3.51

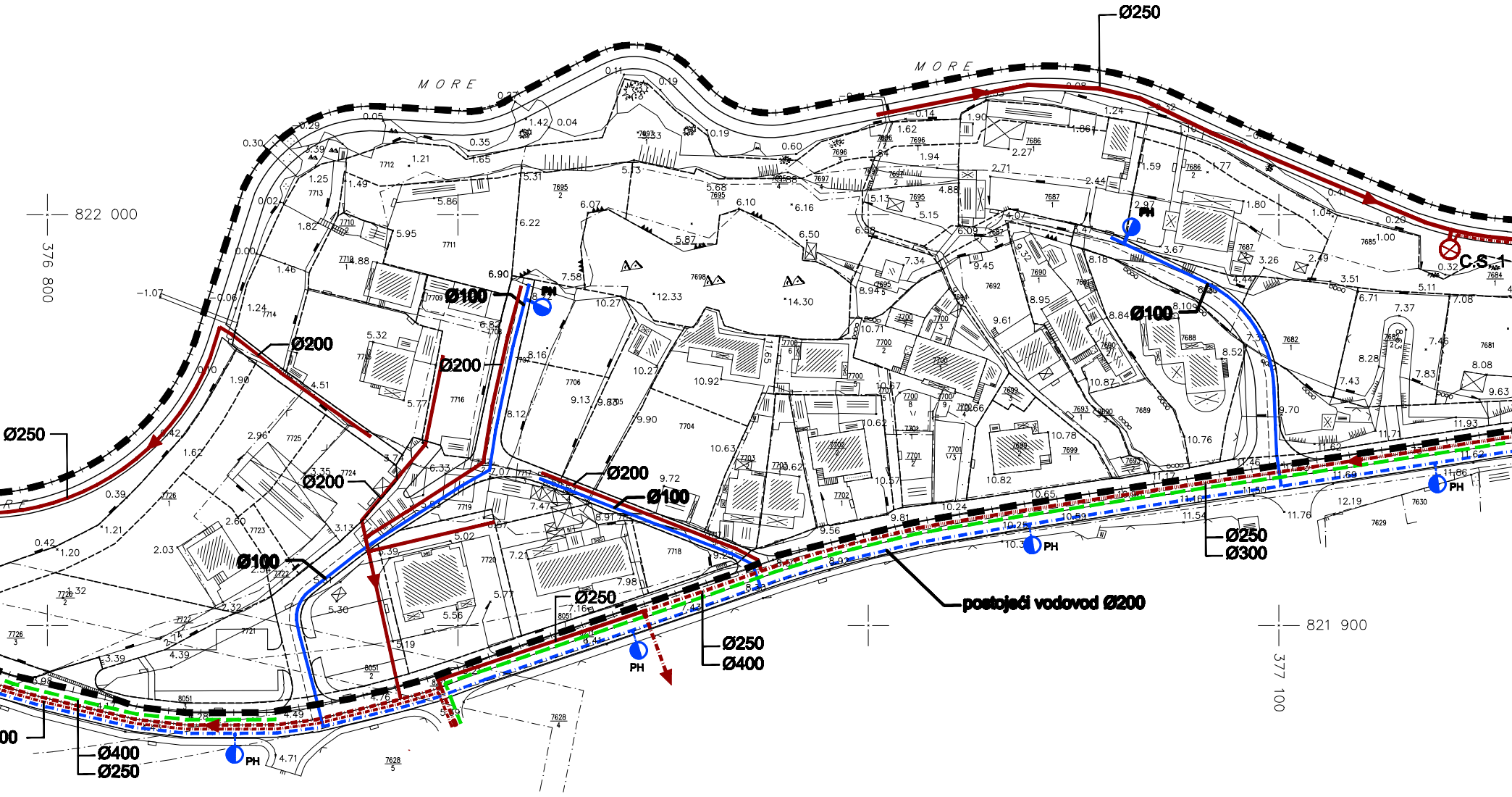
M O R E
M O R E
Ø250
Ø250
C.S.1
PH
Ø100
Ø100
Ø100
Ø100
Ø200
Ø200
Ø200
Ø200
Ø250
Ø300
Ø250
Ø400
Ø250
Ø400
Ø250
Ø250
postojeći vodovod Ø200
822 000
376 800
821 900
377 100

—.—.— *granice parcela prema katastru*

koordinate i visine su apsolutne

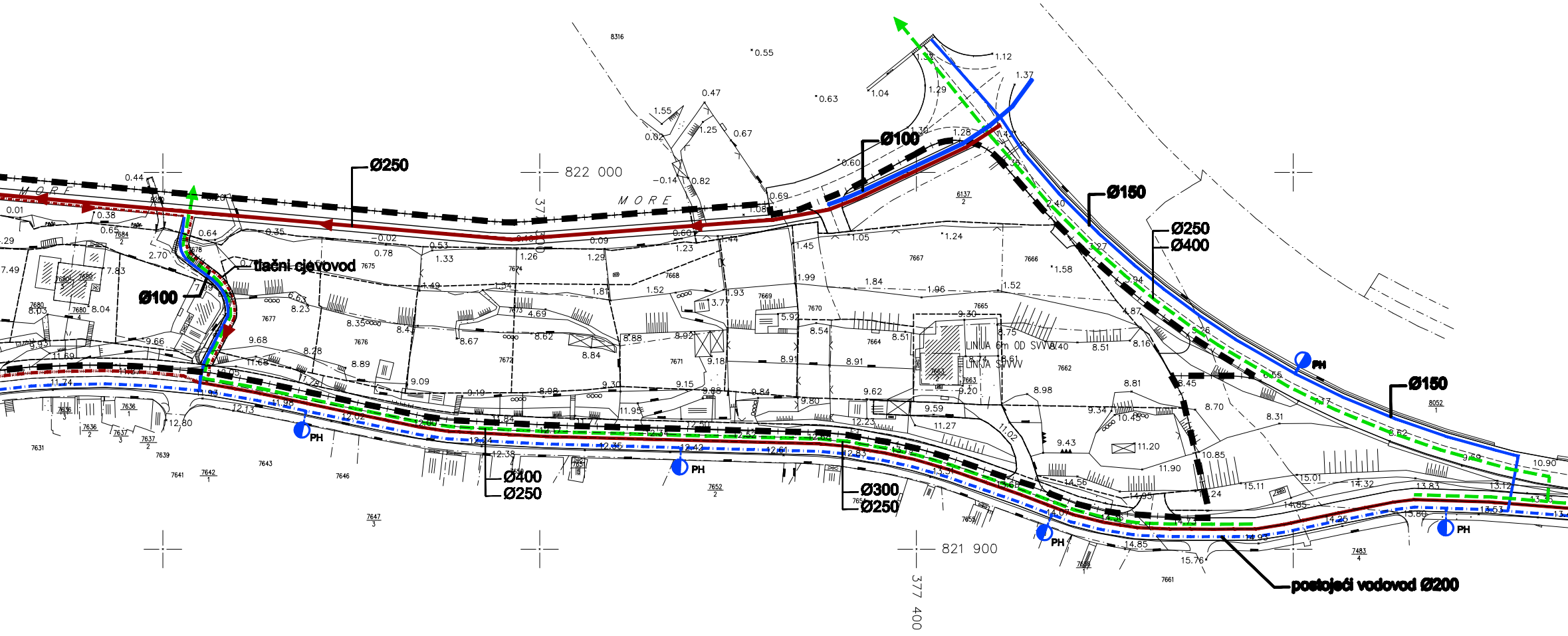
MORE
MORE
Ø250
Ø100
tlačni cjevovod
Ø100
Ø150
Ø250
Ø400
Ø150
Ø400
Ø250
Ø300
Ø250
postojeći vodovod Ø200
PH
PH
PH
PH
PH
PH
LINIJA 6m OD SVVV
LINIJA SVVV
822 000
821 900
377 400
377 300

"Geoizmjera" d.o.o. ured za geodetske poslove Solin,Zvonimirova 12 t.212-305	
broj	42/07
investitor	GRAD SOLIN
lokacija	K.O.SOLIN DPU 7- VRANJIC
sadr'aj	situacija
mjerilo	1:1000
izradio	S.Antunovi} geodet
datum	svibanj 2007
direktor	S.Antunovi} geodet

DETALJNI PLAN UREĐENJA VRANJIC-KOSICA

M 1:1000

Vodovodna i kanalizacijska mreža

- GRANICA OBUHVATA
- GRANICA GRAĐEVNE ČESTICE
- C.S. CRPNA STANICA
- PROJEKTIRANA FEKALNA KANALIZACIJA
- POSTOJEĆA FEKALNA KANALIZACIJA
- POST. FEKALNA KANALIZACIJA REKONSTRUKCIJA
- TLAČNI CJEVOVOD
- PROJEKTIRANA OBORINSKA KANALIZACIJA
- PLANIRANI VODOVOD
- POSTOJEĆI VODOVOD
- VODOVODNO OKNO
- PH PROTUPOŽARNI HIDRANT

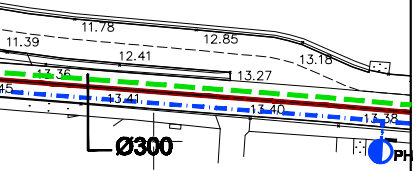
11.39
11.78
12.85
12.41
13.18
13.27
13.36
45
13.41
13.40
13.38
Ø300
PH

ŽUPANIJA SPLITSKO DALMATINSKA : GRAD SOLIN	
NAZIV PROSTORNOG PLANA: DETALJNI PLAN UREĐENJA VRANJIC-KOSICA	
NAZIV KARTOGRAFSKOG PRIKAZA: VODOVODNA I KANALIZACIJSKA MREŽA	
BROJ KARTOGRAFSKOG PRIKAZA: 2b	**MJERILO KARTOGRAFSKOG PRIKAZA:** 1 : 1000
PROGRAM MJERA ZA UNAPREĐENJE STANJA U PROSTORU: Sl. glasnik Grada Solina br. 6/06	**ODLUKA PREDSTAVNIČKOG TIJELA O DONOŠENJU PLANA:** Sl. glasnik Grada Solina br. 11/11
JAVNA RASPRAVA (DATUM OBJAVE): "Slobodna Dalmacija", 29.11.2010.	**JAVNI UVID ODRŽAN:** od 09.12.2010. do 09.01.2011.
PONOVNA JAVNA RASPRAVA (DATUM OBJAVE): "Slobodna Dalmacija", 09.09.2011.	**PONOVNI JAVNI UVID ODRŽAN:** od 20.09.2011. do 28.09.2011.
PEČAT TIJELA ODGOVORNOG ZA PROVOĐENJE JAVNE RASPRAVE:	**ODGOVORNA OSOBA ZA PROVOĐENJE JAVNE RASPRAVE:** Sanja Samardžija, dig
PRAVNA OSOBA KOJA JE IZRADILA PLAN: GISPLAN,d.o.o - SPLIT	
PEČAT PRAVNE OSOBE KOJA JE IZRADILA PLAN:	**ODGOVORNA OSOBA:** Ines Berlengi, dia
VODITELJ IZRADE PLANA: Ines Berlengi, dia	
STRUČNI TIM: Ines Berlengi, dia, Dijana Vrdoljak, dig, Janja Novaković, dia Bogdan Matijaš, dig, Goran Miloš, dia, Ivo Makjanić, dig	
PEČAT PREDSTAVNIČKOG TIJELA:	**PREDSJEDNIK PREDSTAVNIČKOG TIJELA:** doc.dr.sc.Kajo Bućan
ISTOVJETNOST OVOG PROSTORNOG PLANA S IZVORNIKOM OVJERAVA:	**PEČAT NADLEŽNOG TIJELA:**