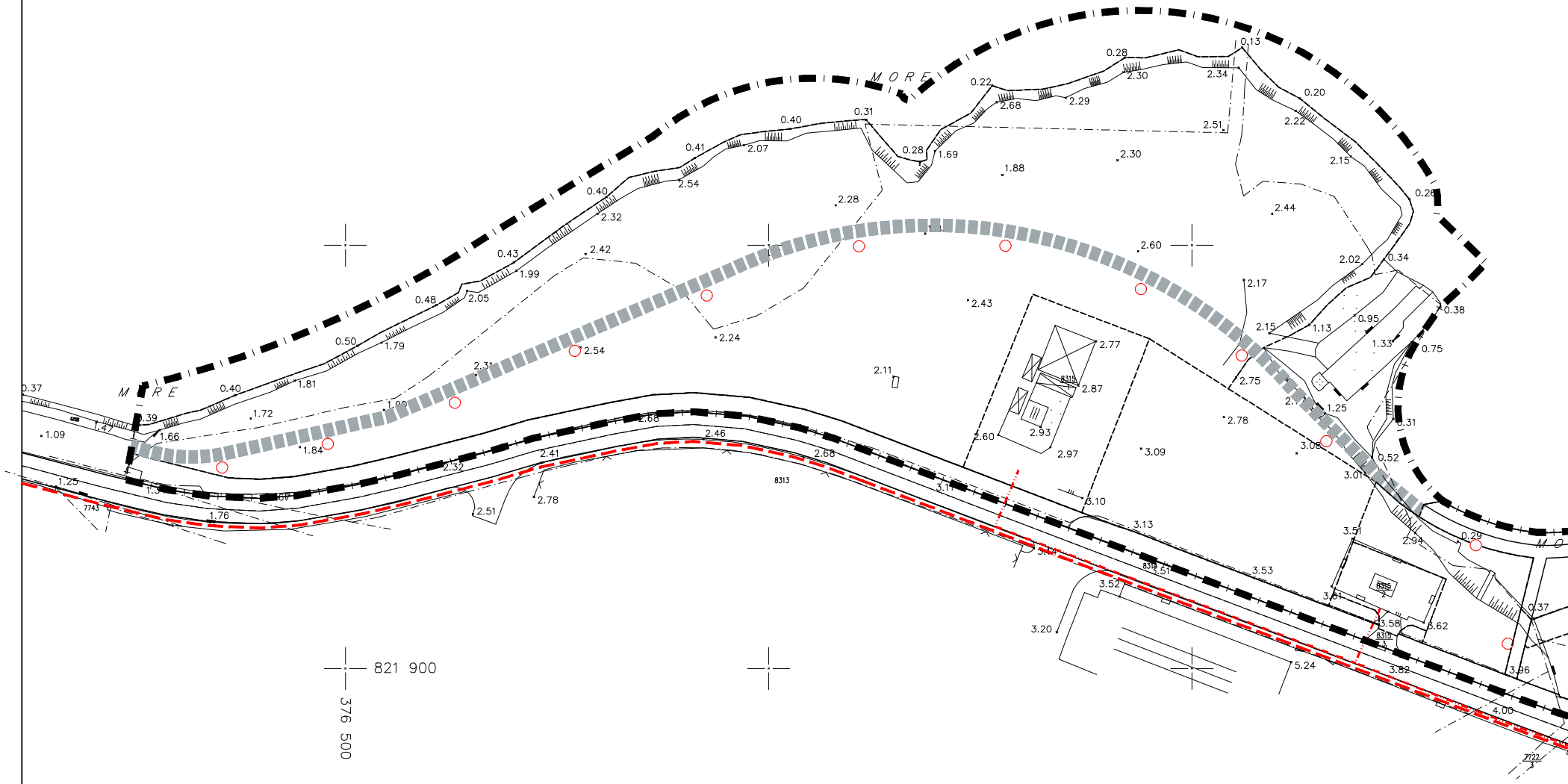

M O R E
M O R E
M O
821 900
376 500
8313
8315
8315/2
8315/3
7743
7722/3
0.37
1.09
1.25
1.47
0.39
1.66
1.76
0.40
1.72
1.84
1.81
0.50
1.79
0.48
2.05
0.43
1.99
2.31
2.54
2.42
0.40
2.32
2.54
0.41
2.07
0.40
0.31
2.28
2.24
0.28
1.69
0.22
2.68
2.29
0.28
2.30
2.34
0.13
2.51
1.88
2.30
2.44
2.60
0.20
2.22
2.15
0.26
2.02
0.34
2.17
2.43
2.11
2.77
2.87
2.60
2.93
2.97
2.15
1.13
0.95
1.33
0.38
0.75
2.75
1.25
2.78
3.09
3.08
3.01
0.52
0.31
3.10
3.13
3.11
2.68
2.46
2.41
2.32
2.51
2.78
3.53
3.51
3.52
3.20
5.24
3.51
3.61
3.58
3.62
3.82
3.96
0.37
2.94
0.29
4.00

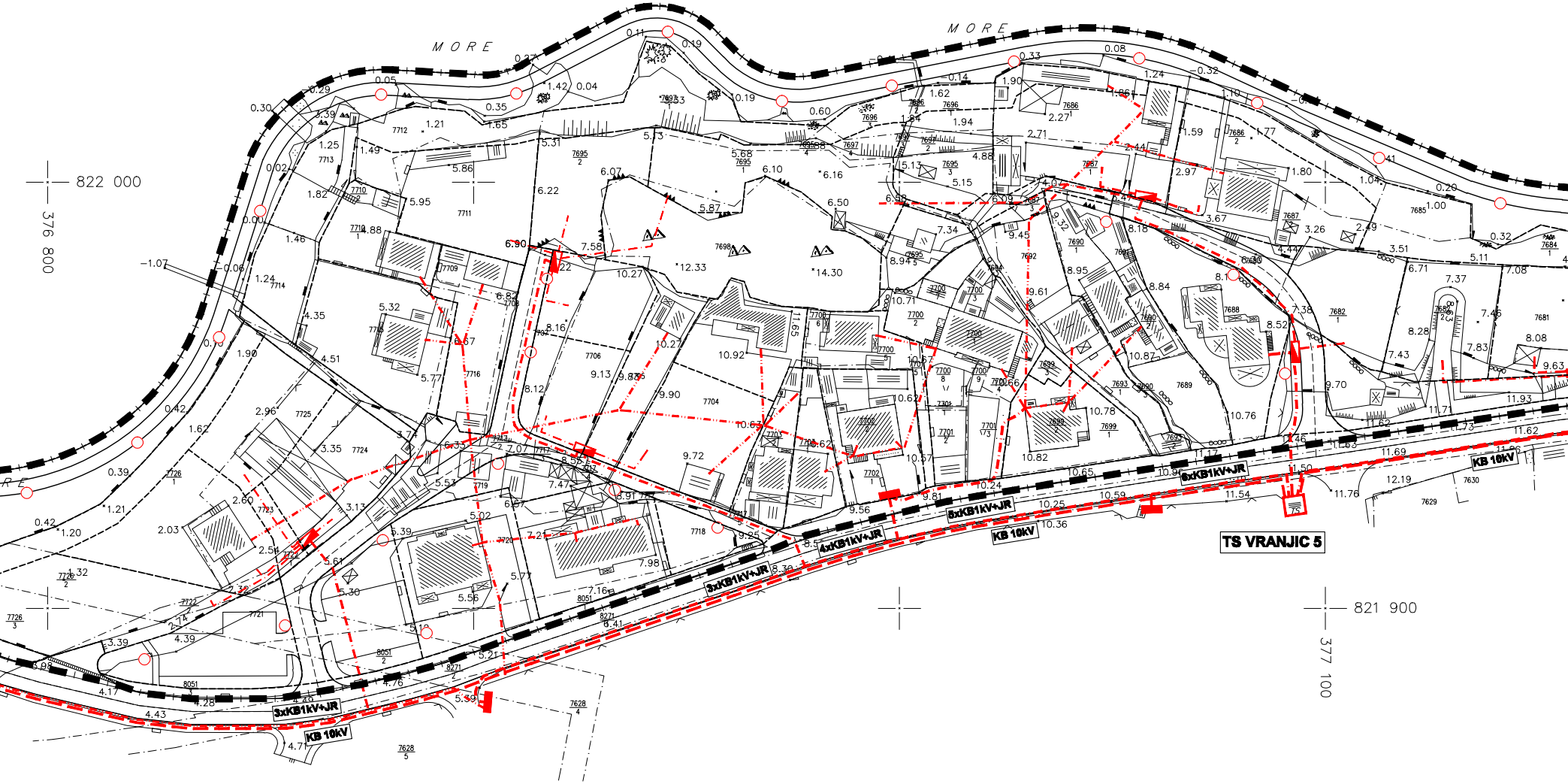
M O R E
M O R E
822 000
376 800
821 900
377 100
TS VRANJIC 5
KB 10kV
KB 10kV
KB 10kV
KB 10kV
3xKB1kV+JR
3xKB1kV+JR
4xKB1kV+JR
8xKB1kV+JR
6xKB1kV+JR
7698
7704
7706
7711
7712
7713
7714
7716
7718
7721
7723
7724
7725
7688
7689
7629
7630
8051
8271
7628

—·—·— granice parcela prema katastru

koordinate i visine su apsolutne

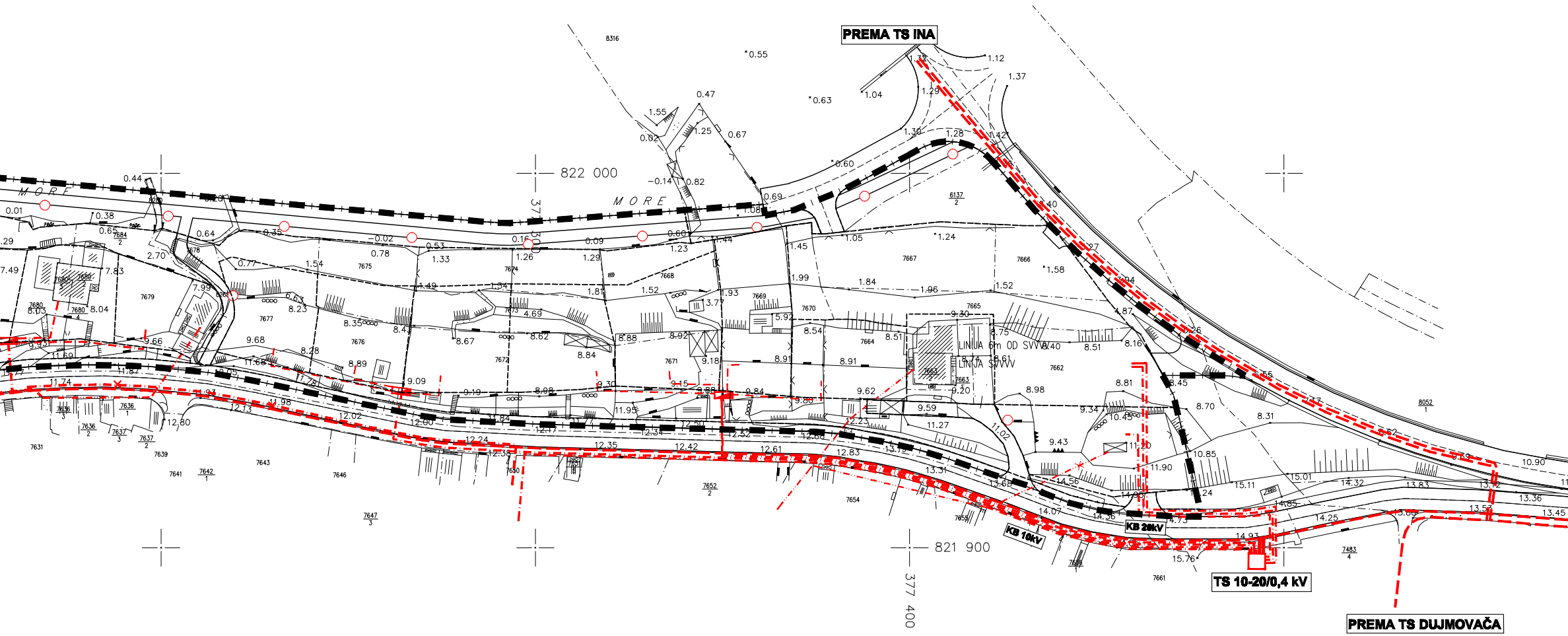
PREMA TS INA
MORE
MORE
822 000
821 900
377 300
377 400
LINIJA 6m OD SVVV
LINIJA SVVV
KB 10kV
KB 20kV
TS 10-20/0,4 kV
PREMA TS DUJMOVAČA
8316
6137/2
7667
7666
7665
7664
7663/2
7662
7661
7670
7669
7668
7671
7672
7673
7674
7675
7676
7677
7679
7680
7684/2
7631
7636/1
7636/2
7637/2
7637/3
7639
7641
7642/1
7643
7646
7647/3
7650
7651
7652/2
7654
7655
7483/4
8052/1

DETALJNI PLAN UREĐENJA VRANJIC-KOSICA
M 1:1000

Elektroopskrba

▬ ▪ ▬ ▪ ▬	GRANICA OBUHVATA
- - - - - - - - -	GRANICA GRAĐEVNE ČESTICE
– – – –	KB 10 kV - postojeći
▬ ▬ ▬ ▬	KB 20 kV - planirani
– · – · – · –	KB 1 kV - postojeći
▬ · ▬ · ▬ · ▬	KB 1 kV - planirani
- · · - · · - · · -	ZV 0,4 kV - postojeći
▬	KRO - postojeći
◪	KRO - planirani
○	RASVJETNI STUP

"Geoizmjera" d.o.o. ured za geodetske poslove Solin,Zvonimirova 12 t.212-305	
broj	42/07
investitor	GRAD SOLIN
lokacija	K.O.SOLIN DPU 7- VRANJIC
sadr'aj	situacija
mjerilo	1:1000
izradio	S.Antunovi} geodet
datum	svibanj 2007
direktor	S.Antunovi} geodet

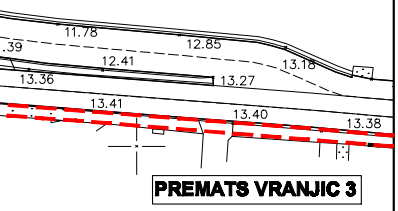
11.78
12.85
.39
12.41
13.18
13.36
13.27
13.41
13.40
13.38
PREMATS VRANJIC 3

ŽUPANIJA SPLITSKO DALMATINSKA : GRAD SOLIN	
NAZIV PROSTORNOG PLANA: DETALJNI PLAN UREĐENJA VRANJIC-KOSICA	
NAZIV KARTOGRAFSKOG PRIKAZA: ELEKTROOPSKRBA	
BROJ KARTOGRAFSKOG PRIKAZA: 2c	**MJERILO KARTOGRAFSKOG PRIKAZA:** 1 : 1000
PROGRAM MJERA ZA UNAPREĐENJE STANJA U PROSTORU: Sl. glasnik Grada Solina br. 6/06	**ODLUKA PREDSTAVNIČKOG TIJELA O DONOŠENJU PLANA:** Sl. glasnik Grada Solina br. 11/11
JAVNA RASPRAVA (DATUM OBJAVE): "Slobodna Dalmacija", 29.11.2010.	**JAVNI UVID ODRŽAN:** od 09.12.2010. do 09.01.2011.
PONOVNA JAVNA RASPRAVA (DATUM OBJAVE): "Slobodna Dalmacija", 09.09.2011.	**PONOVNI JAVNI UVID ODRŽAN:** od 20.09.2011. do 28.09.2011.
PEČAT TIJELA ODGOVORNOG ZA PROVOĐENJE JAVNE RASPRAVE:	**ODGOVORNA OSOBA ZA PROVOĐENJE JAVNE RASPRAVE:** Sanja Samardžija, dig
PRAVNA OSOBA KOJA JE IZRADILA PLAN: GISPLAN,d.o.o - SPLIT	
PEČAT PRAVNE OSOBE KOJA JE IZRADILA PLAN:	**ODGOVORNA OSOBA:** Ines Berlengi, dia
VODITELJ IZRADE PLANA: Ines Berlengi, dia	
STRUČNI TIM: Ines Berlengi, dia, Dijana Vrdoljak, dig, Janja Novaković, dia Bogdan Matijaš, dig, Goran Miloš, dia, Ivo Makjanić, dig	
PEČAT PREDSTAVNIČKOG TIJELA:	**PREDSJEDNIK PREDSTAVNIČKOG TIJELA:** doc.dr.sc.Kajo Bućan
ISTOVJETNOST OVOG PROSTORNOG PLANA S IZVORNIKOM OVJERAVA:	**PEČAT NADLEŽNOG TIJELA:**