




## TUMAČ PLANSKOG ZNAKOVLJA












### GRANICE

-  prostor ograničenja ZOP-a 1000 m od obalne crte
-  granice naselja
-  granica PPUG

### INFRASTRUKTURNI SUSTAVI I MREŽE

#### VODNOGOSPODARSKI SUSTAV

##### Odvodnja otpadnih voda

-  glavna crpna stanica
-  crpna stanica - postojeće
-  crpna stanica - planirano
-  glavni dovodni kanal (kolektor) - postojeće
-  tlačni vodovi - postojeće
-  glavni dovodni kanal (kolektor) - planirano
-  tlačni vodovi - planirano
-  kanal oborinske vode
-  preliv
-  separator masnoća
-  stalni vodotoci
-  povremeni vodotoci i propusti



## ŽUPANIJA SPLITSKO-DALMATINSKA



### GRAD SOLIN

#### IZMJENE I DOPUNE PROSTORNOG PLANA UREĐENJA

Županija:	<b>ŽUPANIJA SPLITSKO-DALMATINSKA</b>									
Grad:	<b>GRAD SOLIN</b>									
Naziv prostornog plana:	IZMJENE I DOPUNE PROSTORNOG PLANA UREĐENJA GRADA SOLINA									
Naziv kartografskog prikaza:	<b>VODNOGOSPODARSKI SUSTAV ODVODNJA OTPADNIH VODA</b>									
Broj kartografskog prikaza:	<b>2c</b>	Mjerilo kartografskog prikaza: <b>1 : 25000</b>								
Odluka o izradi izmjena i dopuna PPUG-a: Sl. vjesnik Grada Solina br. 6/16 i 13/16	Odluka predstavničkog tijela o donošenju plana: Sl. vjesnik Grada Solina br. 5/17									
Javna rasprava (datum objave): Slobodna Dalmacija, 28.2.2017. web MGIPU, 1.3.2017.	Javni uvid održan: od 10.3.2017. do 24.3.2017.									
Pečat tijela odgovornog za provođenje javne rasprave:	Odgovorna osoba za provođenje javne rasprave:  <b>Sanja Samardžija, dipl.ing.grad.</b>									
Suglasnost na Plan prema članku 108. Zakona o prostornom uređenju ("Narodne Novine" 153/13): Klasa: 350-02/17-11/35, Ur. broj: 531-05-1-1-2-17-2, od 7. travnja 2017.										
Pravna osoba koja je izradila plan:	<b>GIS plan d.o.o.</b>									
Pečat pravne osobe koja je izradila plan:	Odgovorna osoba:  <b>Ines Berlengi, dipl.ing.arh.</b>									
Voditelj izrade plana: <b>Ines Berlengi, dipl.ing.arh.</b>										
Stručni tim u izradi plana: <table border="0" style="width: 100%;"> <tr> <td><b>Stipe Baučić, dipl.ing.geod.</b></td> <td><b>Ivan Žižić, mag.ing.geod.et geoinf.</b></td> </tr> <tr> <td><b>Ines Berlengi, dipl.ing.arh.</b></td> <td><b>Niveska Balić, dipl.oec.</b></td> </tr> <tr> <td><b>Dijana Vrdoljak, dipl.ing.grad.</b></td> <td><b>mr.sc. Tatjana Stazić, dipl.ing.grad.</b></td> </tr> <tr> <td><b>Bogdan Matijaš, dipl.ing.grad.</b></td> <td><b>Sandi Fabjanović, geod.teh.</b></td> </tr> </table>			<b>Stipe Baučić, dipl.ing.geod.</b>	<b>Ivan Žižić, mag.ing.geod.et geoinf.</b>	<b>Ines Berlengi, dipl.ing.arh.</b>	<b>Niveska Balić, dipl.oec.</b>	<b>Dijana Vrdoljak, dipl.ing.grad.</b>	<b>mr.sc. Tatjana Stazić, dipl.ing.grad.</b>	<b>Bogdan Matijaš, dipl.ing.grad.</b>	<b>Sandi Fabjanović, geod.teh.</b>
<b>Stipe Baučić, dipl.ing.geod.</b>	<b>Ivan Žižić, mag.ing.geod.et geoinf.</b>									
<b>Ines Berlengi, dipl.ing.arh.</b>	<b>Niveska Balić, dipl.oec.</b>									
<b>Dijana Vrdoljak, dipl.ing.grad.</b>	<b>mr.sc. Tatjana Stazić, dipl.ing.grad.</b>									
<b>Bogdan Matijaš, dipl.ing.grad.</b>	<b>Sandi Fabjanović, geod.teh.</b>									
Pečat predstavničkog tijela:	Predsjednik predstavničkog tijela:  <b>Renato Prkić, dipl.ing.el.</b>									
Istovjetnost prostornog plana s izvornikom ovjerava:	Pečat nadležnog tijela:									