






TUMAČ PLANSKOG ZNAKOVLJA

GRANICE



-  prostor ograničenja ZOP-a 1000 m od obalne crte
-  prostor ograničenja ZOP-a 70m i 100 m od obalne crte
-  granice naselja
-  granica GUP
-  granica PPUG

UVJETI KORIŠTENJA, UREĐENJA I ZAŠTITE PROSTORA

UVJETI KORIŠTENJA

Područja posebnih ograničenja u korištenju




Krajobraz

-  osobito vrijedan predjel - prirodni krajobraz
-  geomorfološki GM

Vode i more

-  vodozaštitno područje - II. zona zaštite
-  vodozaštitno područje - III. zona zaštite
-  vodozaštitno područje - izvorište IZ
-  rijeka Jadro
-  bujice
-  obalno područje mora

Poplavna područja

-  često
-  rijetko
-  vrlo rijetko

ŽUPANIJA SPLITSKO-DALMATINSKA



GRAD SOLIN

IZMJENE I DOPUNE PROSTORNOG PLANA UREĐENJA

Županija:	ŽUPANIJA SPLITSKO-DALMATINSKA	
Grad:	GRAD SOLIN	
Naziv prostornog plana:	IZMJENE I DOPUNE PROSTORNOG PLANA UREĐENJA GRADA SOLINA	
Naziv kartografskog prikaza:	UVJETI KORIŠTENJA, UREĐENJA I ZAŠTITE PROSTORA UVJETI KORIŠTENJA - Područja posebnih ograničenja u korištenju	
Broj kartografskog prikaza:	3b	Mjerilo kartografskog prikaza: 1 : 25000
Odluka o izradi izmjena i dopuna PPUG-a: Sl. vjesnik Grada Solina br. 6/16 i 13/16	Odluka predstavničkog tijela o donošenju plana: Sl. vjesnik Grada Solina br. 5/17	
Javna rasprava (datum objave): Slobodna Dalmacija, 28.2.2017. web MGIPU, 1.3.2017.	Javni uvid održan: od 10.3.2017. do 24.3.2017.	
Pečat tijela odgovornog za provođenje javne rasprave:	Odgovorna osoba za provođenje javne rasprave: Sanja Samardžija, dipl.ing.grad.	
Suglasnost na Plan prema članku 108. Zakona o prostornom uređenju ("Narodne Novine" 153/13): Klasa: 350-02/17-11/35, Ur. broj: 531-05-1-1-2-17-2, od 7. travnja 2017.		
Pravna osoba koja je izradila plan:	GIS plan d.o.o.	
Pečat pravne osobe koja je izradila plan:	Odgovorna osoba: Ines Berlengi, dipl.ing.arh.	
Voditelj izrade plana: Ines Berlengi, dipl.ing.arh.		
Stručni tim u izradi plana: Stipe Baučić, dipl.ing.geod. Ivan Žižić, mag.ing.geod.et geoinf. Ines Berlengi, dipl.ing.arh. Niveska Balić, dipl.oec. Dijana Vrdoljak, dipl.ing.grad. mr.sc. Tatjana Stazić, dipl.ing.grad. Bogdan Matijaš, dipl.ing.grad. Sandi Fabjanović, geod.teh.		
Pečat predstavničkog tijela:	Predsjednik predstavničkog tijela: Renato Prkić, dipl.ing.el.	
Istovjetnost prostornog plana s izvornikom ovjerava:	Pečat nadležnog tijela:	