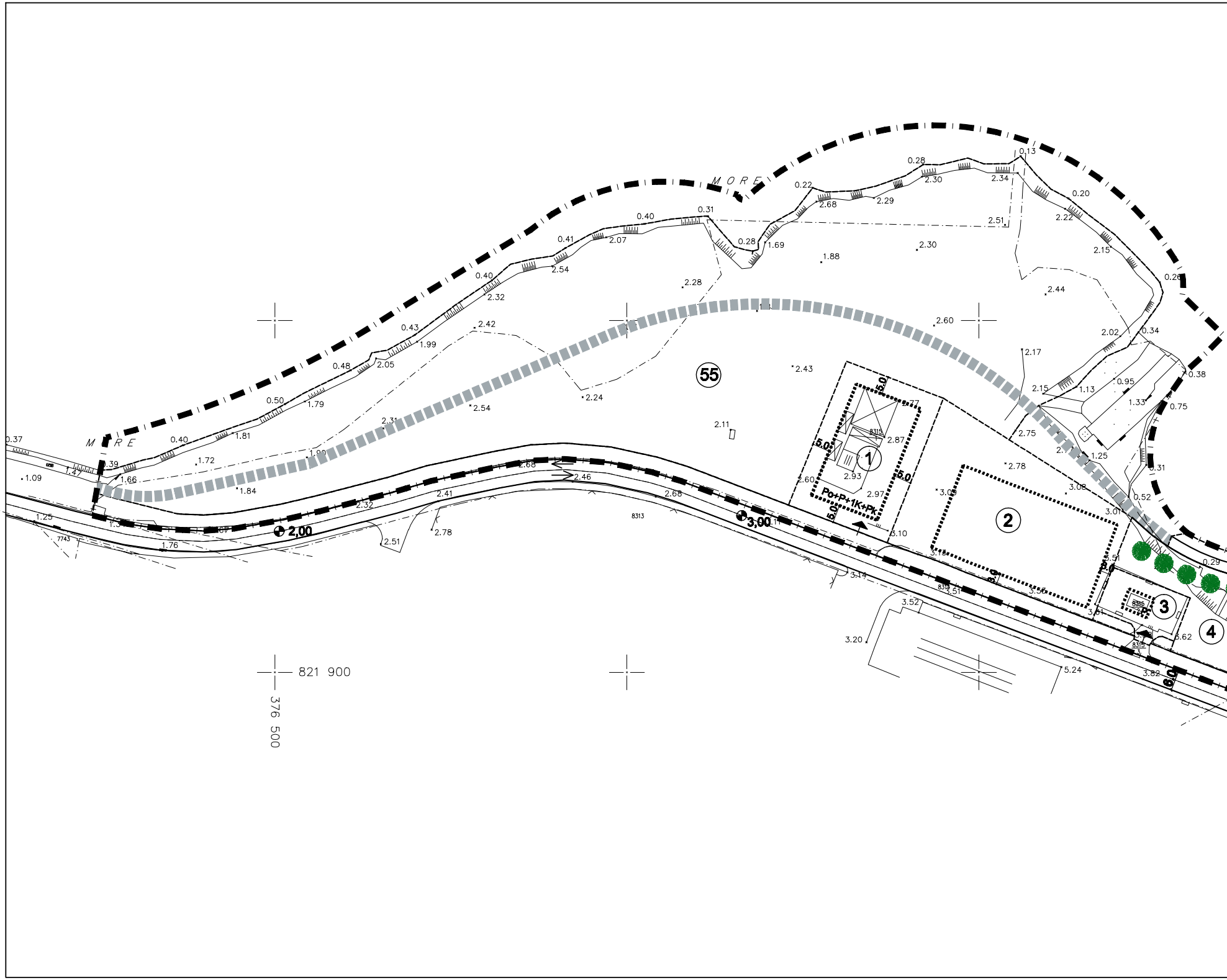

M O R E
M O R E
55
1
2
3
4
Po+P+1K+Pk
5.0
5.0
5.0
5.0
6.0
6.0
2,00
3,00
821 900
376 500
8313
8315
7743
0.37
1.09
1.25
1.47
1.39
1.66
1.81
1.72
1.84
0.40
1.76
0.50
1.79
0.48
2.05
0.43
1.99
2.42
2.31
2.54
0.40
2.32
2.54
0.41
2.07
0.40
0.31
2.28
2.24
2.11
2.43
0.28
1.69
1.88
0.22
2.68
2.29
0.28
2.30
2.34
0.13
2.51
2.30
2.44
2.60
0.20
2.22
2.15
0.26
2.02
0.34
2.17
2.15
1.13
0.95
1.33
0.38
0.75
2.75
1.25
0.31
0.52
2.78
3.09
3.08
3.01
2.87
2.93
2.97
2.60
3.10
3.18
3.51
3.56
3.51
3.61
3.62
3.82
0.29
2.68
2.46
2.41
2.32
2.68
2.51
2.78
3.14
3.52
3.20
5.24

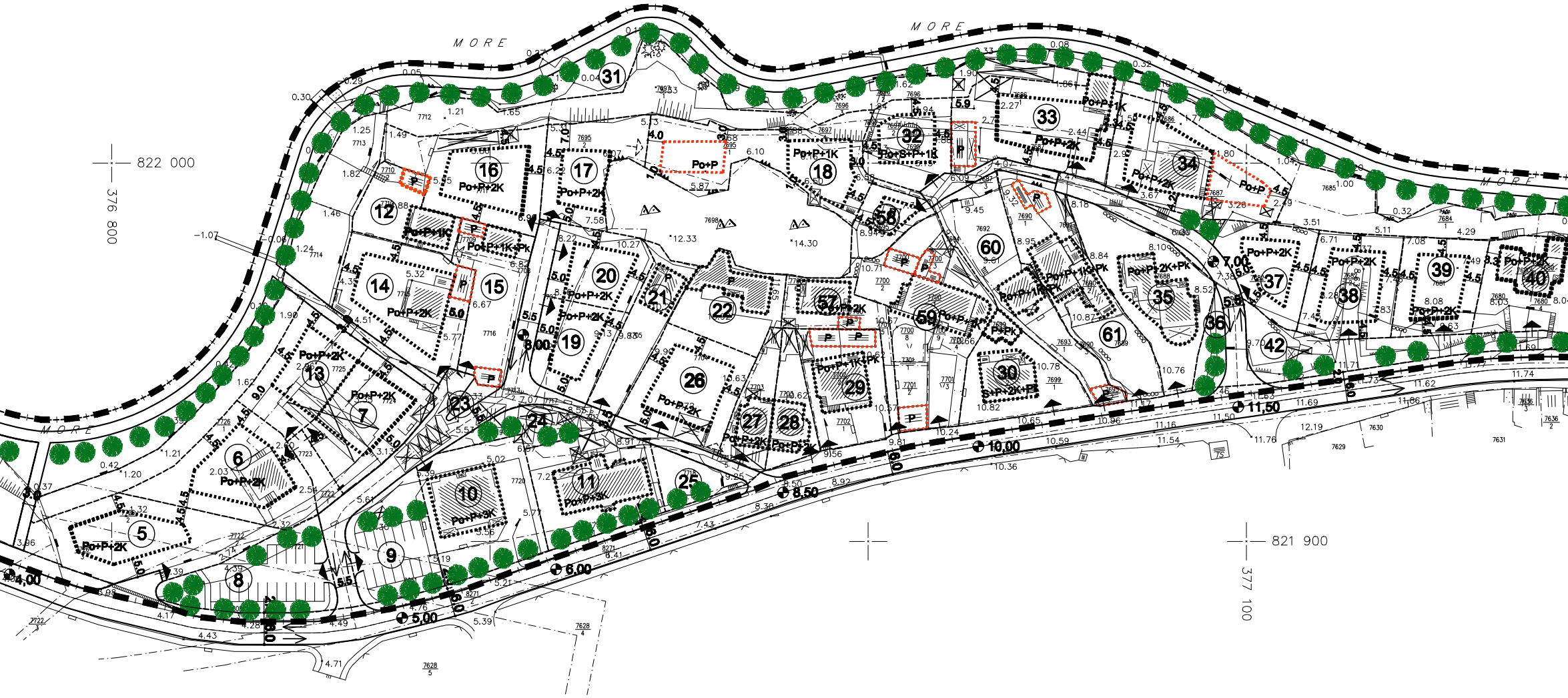
MORE
MORE
MORE
MORE
822 000
376 800
821 900
377 100
Po+P+2K
Po+P+1K
Po+P+1K+Pk
Po+P+3K
Po+P
Po+S+P+1K
Po+P+2K+PK
S+P+2K+Pt
P
4,00
5,00
6,00
8,00
8,50
10,00
11,50
7,00

granice parcela prema katastru

koordinate i visine su apsolutne

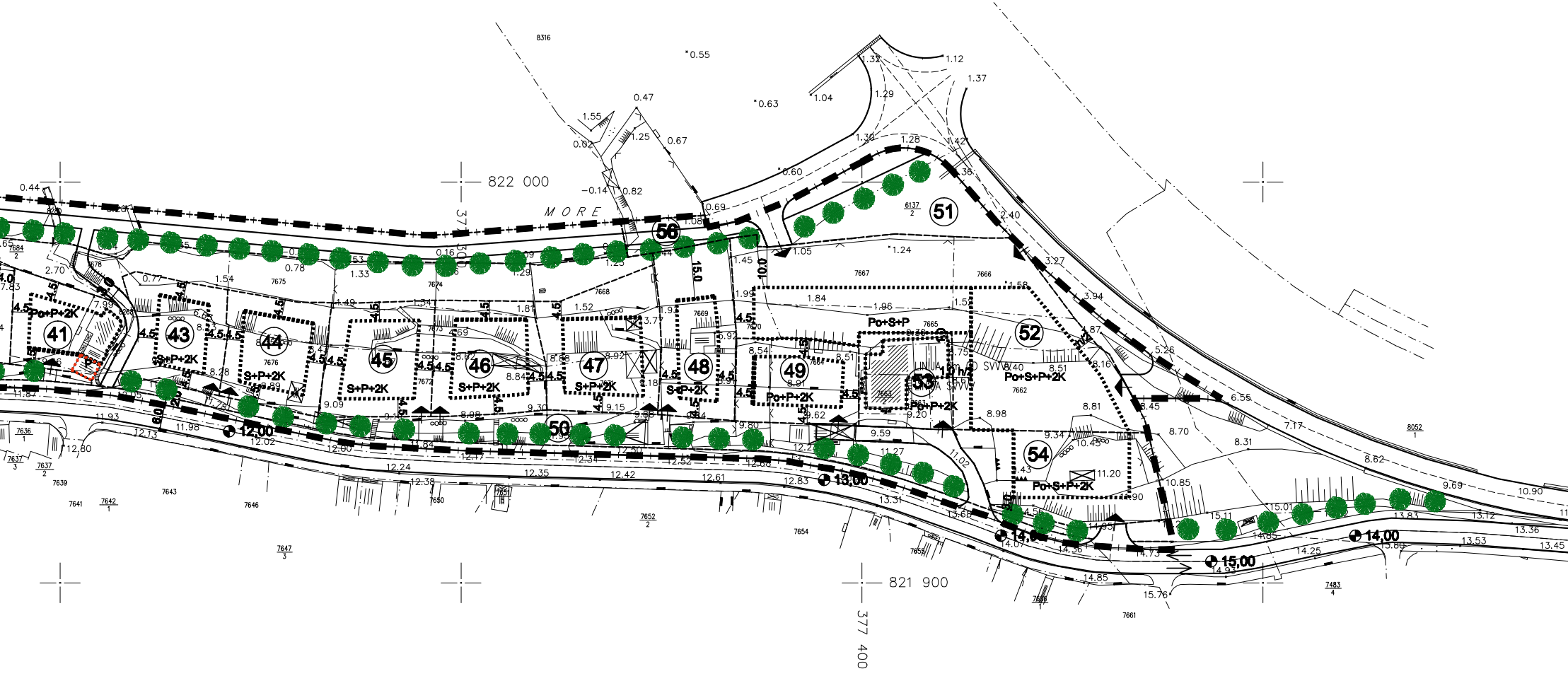
MORE
822 000
821 900
377 400
41
43
44
45
46
47
48
49
50
51
52
53
54
56
Po+P+2K
S+P+2K
Po+S+P
Po+S+P+2K
Po+P+2K
12,00
13,00
14,00
15,00
4.5
15.0
10.0
6.0

DETALJNI PLAN UREĐENJA VRANJIC-KOSICA

M 1:1000

Uvjeti gradnje

"Geoizmjera" d.o.o ured za geodetske poslove Solin,Zvonimirova 12 t.212-305	
broj	42/07
investitor	GRAD SOLIN
lokacija	K.O.SOLIN DPU 7- VRANJIC
sadr'aj	situacija
mjerilo	1:1000
izradio	S.Antunovi} geodet
datum	svibanj 2007
direktor	S.Antunovi} geodet

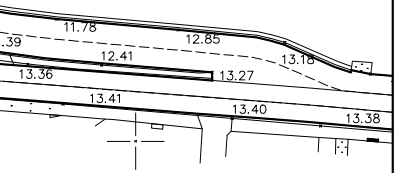
.39
11.78
12.85
12.41
13.18
13.36
13.27
13.41
13.40
13.38

▬ ▪ ▬ **GRANICA OBUHVATA**

—·—·— **GRANICE POSTOJEĆIH ZEMLJIŠNIH ČESTICA**

⑤ **BROJ I GRANICA GRAĐEVNE ČESTICE**

GRADIVI DIO ČESTICE

⬚ **OSNOVNA GRAĐEVINA**

⬚ **OSTALE GRAĐEVINE**

☒ **UKLANJANJE POSTOJEĆE GRAĐEVINE**

Po+P+2K **VISINA GRAĐEVINE**

● ● ● **DRVORED**

➔ **KOLNI PRISTUP**

⇢ **SLUŽNOST KOLNOG PRISTUPA**

ŽUPANIJA SPLITSKO DALMATINSKA : GRAD SOLIN	
NAZIV PROSTORNOG PLANA: DETALJNI PLAN UREĐENJA VRANJIC-KOSICA	
NAZIV KARTOGRAFSKOG PRIKAZA: UVJETI GRADNJE	
BROJ KARTOGRAFSKOG PRIKAZA: 4	**MJERILO KARTOGRAFSKOG PRIKAZA: 1 : 1000**
PROGRAM MJERA ZA UNAPREĐENJE STANJA U PROSTORU:Sl. glasnik Grada Solina br. 6/06	**ODLUKA PREDSTAVNIČKOG TIJELA O DONOŠENJU PLANA: Sl. glasnik Grada Solina br. 11/11**
JAVNA RASPRAVA (DATUM OBJAVE): "Slobodna Dalmacija", 29.11.2010.	**JAVNI UVID ODRŽAN: od 09.12.2010. do 09.01.2011.**
PONOVNA JAVNA RASPRAVA (DATUM OBJAVE): "Slobodna Dalmacija", 09.09.2011.	**PONOVNI JAVNI UVID ODRŽAN: od 20.09.2011. do 28.09.2011.**
PEČAT TIJELA ODGOVORNOG ZA PROVOĐENJE JAVNE RASPRAVE:	**ODGOVORNA OSOBA ZA PROVOĐENJE JAVNE RASPRAVE:** **Sanja Samardžija, dig**
PRAVNA OSOBA KOJA JE IZRADILA PLAN: GISPLAN,d.o.o - SPLIT	
PEČAT PRAVNE OSOBE KOJA JE IZRADILA PLAN:	**ODGOVORNA OSOBA:** **Ines Berlengi, dia**
VODITELJ IZRADE PLANA: Ines Berlengi, dia	
STRUČNI TIM: Ines Berlengi, dia, Dijana Vrdoljak, dig, Janja Novaković, dia Bogdan Matijaš, dig, Goran Miloš, dia, Ivo Makjanić, dig	
PEČAT PREDSTAVNIČKOG TIJELA:	**PREDSJEDNIK PREDSTAVNIČKOG TIJELA:** **doc.dr.sc.Kajo Bućan**
ISTOVJETNOST OVOG PROSTORNOG PLANA S IZVORNIKOM OVJERAVA:	**PEČAT NADLEŽNOG TIJELA:**