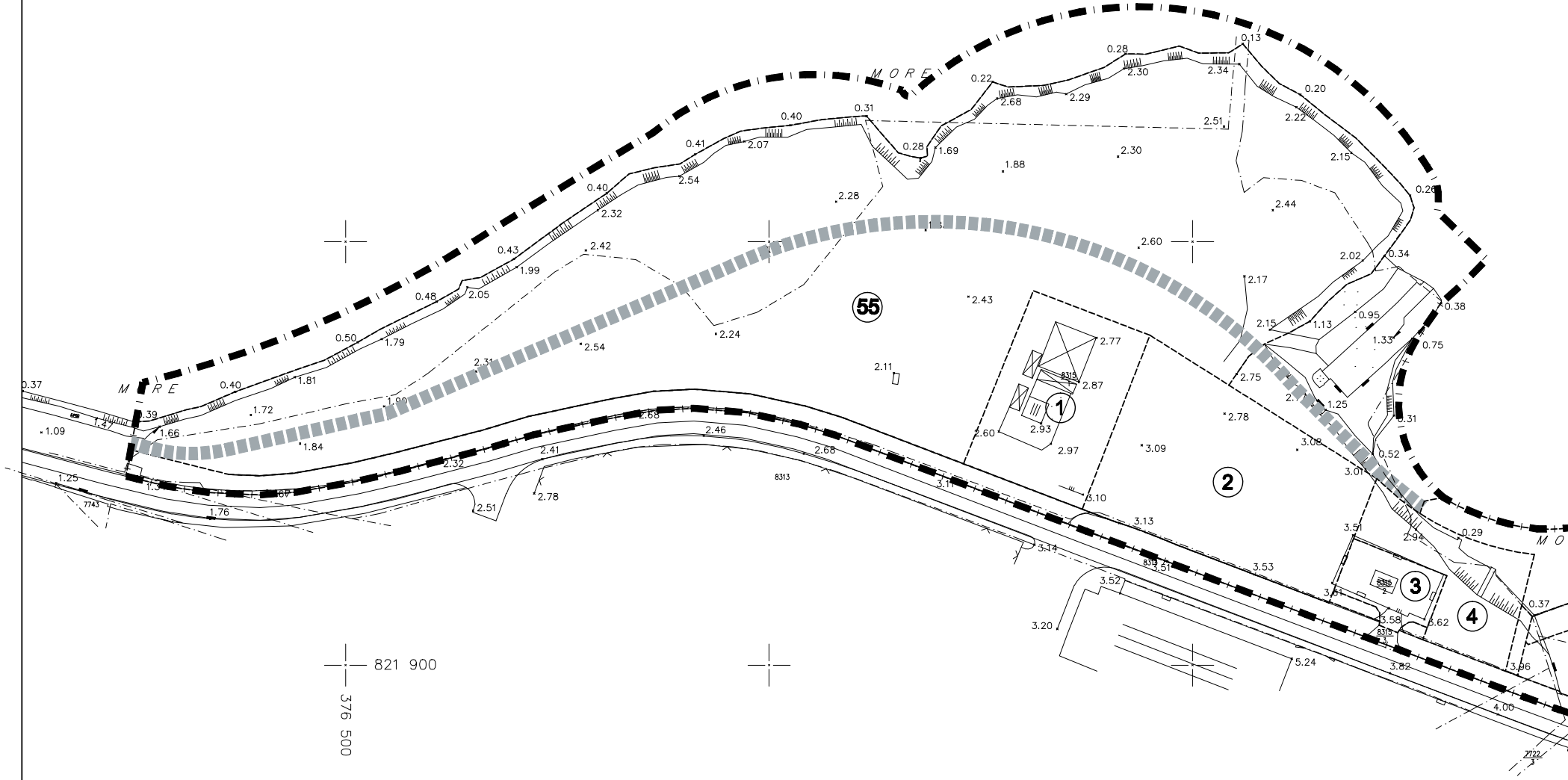
M O R E
M O R E
M O
55
1
2
3
4
821 900
376 500
8313
8315
7743
7722
0.37
1.09
1.47
0.39
1.66
1.25
1.76
2.51
2.78
2.41
2.32
2.46
2.68
3.11
3.14
3.13
3.51
3.53
3.52
3.20
5.24
3.82
4.00
3.96
3.62
3.58
3.61
2.94
0.29
0.37
3.01
3.08
0.52
0.31
1.25
0.75
0.38
1.33
0.95
1.13
2.15
2.75
2.78
3.09
3.10
2.97
2.93
2.60
2.87
2.77
2.11
2.43
2.24
2.54
2.42
2.31
1.99
1.84
1.72
1.81
0.40
0.50
1.79
0.48
2.05
0.43
1.99
0.40
2.32
2.54
0.41
2.07
0.40
0.31
0.28
1.69
2.28
1.88
2.30
0.22
2.68
2.29
0.28
2.30
2.34
0.13
2.51
0.20
2.22
2.15
0.26
2.44
2.60
2.02
0.34
2.17
3.51

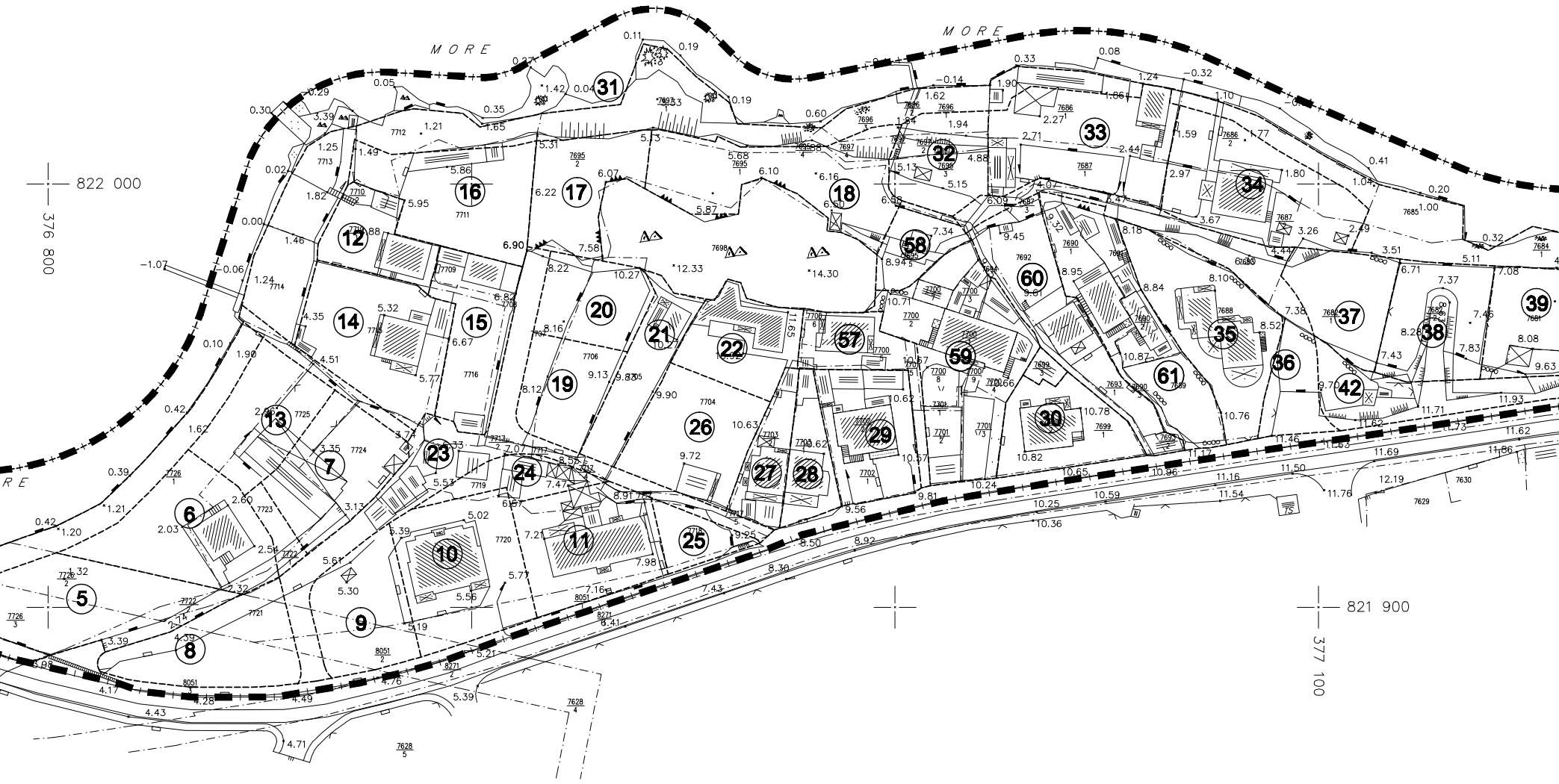
MORE
MORE
RE
822 000
376 800
821 900
377 100
5
6
7
8
9
10
11
12
13
14
15
16
17
18
19
20
21
22
23
24
25
26
27
28
29
30
31
32
33
34
35
36
37
38
39
42
57
58
59
60
61
7712
7713
7714
7711
7716
7704
7705
7706
7698
7692
7685
7688
7699
7720
7721
7723
7724
7725
7719
8051
8271
7628
7629
7630
7726
7722

—·—·— granice parcela prema katastru
koordinate i visine su apsolutne

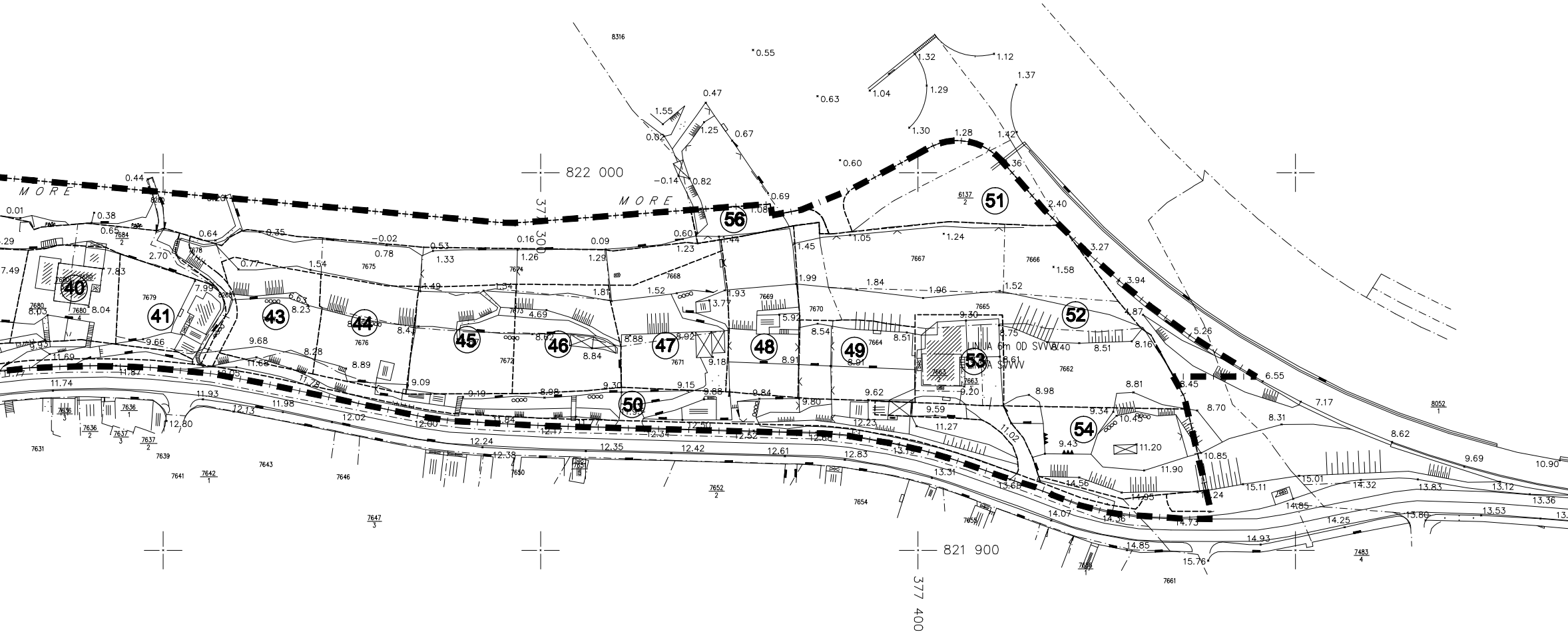

MORE
MORE
822 000
821 900
377 300
377 400
40
41
43
44
45
46
47
48
49
50
51
52
53
54
56
LINIJA 6m OD SVVV
LINIJA SVVV
8316
7684/2
7680/1
7680/2
7680/4
7678
7679
7675
7676
7674
7673
7672
7668
7671
7669
7670
7667
7666
7665
7664
7663
7662
6137/2
8052/1
7636/3
7636/1
7636/2
7637/3
7637/2
7631
7639
7641
7642/1
7643
7646
7650
7651
7652/2
7647/3
7654
7655
7659/1
7661
7483/4

"Geoizmjera" d.o.o. ured za geodetske poslove Solin,Zvonimirova 12 t.212–305	
broj	42/07
investitor	GRAD SOLIN
lokacija	K.O.SOLIN DPU 7– VRANJIC
sadr'aj	situacija
mjerilo	1:1000
izradio	S.Antunovi} geodet
datum	svibanj 2007
direktor	S.Antunovi} geodet

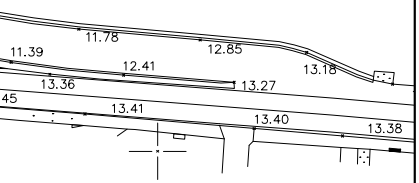
11.78
12.85
11.39
12.41
13.18
13.36
13.27
45
13.41
13.40
13.38

DETALJNI PLAN UREĐENJA VRANJIC-KOSICA

M 1:1000

Uvjeti gradnje
Plan parcelacije

▬ · ▬	GRANICA OBUHVATA
_._._._	GRANICE POSTOJEĆIH ČESTICA
--------	GRANICE PLANIRANIH GRAĐEVINSKIH ČESTICA
⑤	OZNAKE PLANIRANIH GRAĐEVINSKIH ČESTICA

ŽUPANIJA SPLITSKO DALMATINSKA : GRAD SOLIN	
NAZIV PROSTORNOG PLANA: DETALJNI PLAN UREĐENJA VRANJIC-KOSICA	
NAZIV KARTOGRAFSKOG PRIKAZA: PLAN PARCELACIJE	
BROJ KARTOGRAFSKOG PRIKAZA: 4.a	**MJERILO KARTOGRAFSKOG PRIKAZA: 1 : 1000**
PROGRAM MJERA ZA UNAPREĐENJE STANJA U PROSTORU:Sl. glasnik Grada Solina br. 6/06	**ODLUKA PREDSTAVNIČKOG TIJELA O DONOŠENJU PLANA: Sl. glasnik Grada Solina br. 11/11**
JAVNA RASPRAVA (DATUM OBJAVE): "Slobodna Dalmacija", 29.11.2010.	**JAVNI UVID ODRŽAN: od 09.12.2010. do 09.01.2011.**
PONOVNA JAVNA RASPRAVA (DATUM OBJAVE): "Slobodna Dalmacija", 09.09.2011.	**PONOVNI JAVNI UVID ODRŽAN: od 20.09.2011. do 28.09.2011.**
PEČAT TIJELA ODGOVORNOG ZA PROVOĐENJE JAVNE RASPRAVE:	**ODGOVORNA OSOBA ZA PROVOĐENJE JAVNE RASPRAVE:** **Sanja Samardžija, dig**
PRAVNA OSOBA KOJA JE IZRADILA PLAN: GISPLAN,d.o.o - SPLIT	
PEČAT PRAVNE OSOBE KOJA JE IZRADILA PLAN:	**ODGOVORNA OSOBA:** **Ines Berlengi, dia**
VODITELJ IZRADE PLANA: Ines Berlengi, dia	
STRUČNI TIM: Ines Berlengi, dia, Dijana Vrdoljak, dig, Janja Novaković, dia Bogdan Matijaš, dig, Goran Miloš, dia, Ivo Makjanić, dig	
PEČAT PREDSTAVNIČKOG TIJELA:	**PREDSJEDNIK PREDSTAVNIČKOG TIJELA:** **doc.dr.sc.Kajo Bućan**
ISTOVJETNOST OVOG PROSTORNOG PLANA S IZVORNIKOM OVJERAVA:	**PEČAT NADLEŽNOG TIJELA:**