

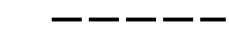


TUMAČ PLANSKOG ZNAKOVLJA

GRANICE

-  granica ZOP
1000 m od obalne crte
-  granice naselja
-  granica PPUG

INFRASTRUKTURNI SUSTAVI I MREŽE

VODNOGOSPODARSKI SUSTAV

Odvodnja otpadnih voda

-  glavna crpna stanica
-  crpna stanica
-  glavni dovodni kanal (kolektor)
-  tlačni vodovi
-  kanal oborinske vode
-  stalni vodotoci
-  povremeni vodotoci i propusti



ŽUPANIJA SPLITSKO-DALMATINSKA



GRAD SOLIN

IZMJENE I DOPUNE PROSTORNOG PLANA UREĐENJA

Županija:	ŽUPANIJA SPLITSKO-DALMATINSKA	
Grad:	GRAD SOLIN	
Naziv prostornog plana:	IZMJENE I DOPUNE PROSTORNOG PLANA UREĐENJA GRADA SOLINA	
Naziv kartografskog prikaza:	VODNOGOSPODARSKI SUSTAV ODVODNJA OTPADNIH VODA	
Broj kartografskog prikaza:	2c	Mjerilo kartografskog prikaza: 1 : 25000
Odluka o izradi izmjena i dopuna PPUG-a:	Odluka predstavničkog tijela o donošenju plana: Sl. vjesnik Grada Solina br. 5/14	
Javna rasprava (datum objave):	Javni uvid održan od: 15.12.2014.	do: 30.12.2014.
Ponovna javna rasprava (datum objave):	Ponovni javni uvid održan od: 26.02.2015.	do: 06.03.2015.
2. ponovna javna rasprava (datum objave):	2. Ponovni javni uvid održan od: 09.04.2015.	do: 17.04.2015.
Pečat tijela odgovornog za provođenje javne rasprave:	Odgovorna osoba za provođenje javne rasprave: Sanja Samardžija, dipl.ing.grad.	
Suglasnost na Plan prema članku 108. Zakona o prostornom uređenju ("Narodne Novine" 153/13):	Klasa: 350-02/15-11/31, Ur.broj: 531-05-15-2, od 02. srpnja 2015.	
Pravna osoba koja je izradila plan:	GIS plan d.o.o.	
Pečat pravne osobe koja je izradila plan:	Odgovorna osoba: Ines Berlengi, dipl.ing.arh.	
Voditelj izrade plana:	Ines Berlengi, dipl.ing.arh.	
Stručni tim u izradi plana:	Stipe Baučić, dipl.ing.geod. Ines Berlengi, dipl.ing.arh. Dijana Vrdoljak, dipl.ing.grad. Janja Novaković, dipl.ing.arh. Bogdan Matijaš, dipl.ing.grad.	Ivan Žižić, mag.ing.geod.et geoinf. Niveska Balić, dipl.oec. mr.sc. Tatjana Stazić, dipl.ing.grad. Sandi Fabjanović, geod.teh.
Pečat predstavničkog tijela:	Predsjednik predstavničkog tijela: Renato Prkić, dipl.ing.el.	
Istovjetnost prostornog plana s izvornikom ovjerava:	Pečat nadležnog tijela:	