

TUMAČ PLANSKOG ZNAKOVLJA

GRANICE

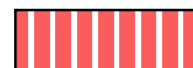


	granica ZOP 1000 m od obalne crte		granica arheološke zone - zona zaštite A
	granice obalnog pojasa 70, 100 m od obalne crte		granica arheološke zone - zona zaštite B
	granice naselja		granica zaštićene urbane cjeline
	granica građ. područja		granica zaštićene ruralne cjeline
	granica PPUG		granica pučkih naselja - planske mjere zaštite
	granica GUP		granica pučkog naselja Vranjic, arheološki, kopneni i podmorski lokalitet
Granice obuhvata UPU-a:			zaštitni pojas dalekovoda
	UPU na snazi		
	UPU planirani		
	UPU urbana preobrazba		
	granice obuhvata DPU-a na snazi		
	granice gospodarskog pojasa		

GRAĐEVINSKA PODRUČJA NASELJA

izgrađeno



neizgrađeno



građevinsko područje naselja - mješovita namjena

građevinsko područje naselja - mješovita namjena
neizgrađeno uređeno

građevinsko područje naselja - mješovita namjena
područja s pretežito neplanskom gradnjom

gospodarska namjena - proizvodna

gospodarska namjena - mješovita
proizvodno - poslovna

gospodarska namjena - poslovna namjena

gospodarska namjena - ugostiteljsko turistička

gospodarska namjena - akvakultura
pastrvsko ribogojilište

javna i društvena namjena

športsko rekreacijska namjena

javne zelene površine
parkovske i zaštitne

posebna namjena

infrastrukturni sustavi

luka posebne namjene, luka nautičkog turizma

arheološke zone

groblje

cestovni i željeznički koridori

ŽUPANIJA SPLITSKO-DALMATINSKA



GRAD SOLIN

IZMJENE I DOPUNE PROSTORNOG PLANA UREĐENJA

Županija:	ŽUPANIJA SPLITSKO-DALMATINSKA	
Grad:	GRAD SOLIN	
Naziv prostornog plana:	IZMJENE I DOPUNE PROSTORNOG PLANA UREĐENJA GRADA SOLINA	
Naziv kartografskog prikaza:	GRAĐEVINSKA PODRUČJA NASELJA	
Broj kartografskog prikaza:	4	Mjerilo kartografskog prikaza: 1 : 5000
Odluka o izradi izmjena i dopuna PPUG-a: Sl. vjesnik Grada Solina br. 5/14	Odluka predstavničkog tijela o donošenju plana: Sl. vjesnik Grada Solina br. 6/15	
Javna rasprava (datum objave): "Slobodna Dalmacija" 05.12.2014.	Javni uvid održan od: 15.12.2014.	do: 30.12.2014.
Ponovna javna rasprava (datum objave): "Slobodna Dalmacija" 18.02.2015.	Ponovni javni uvid održan od: 26.02.2015.	do: 06.03.2015.
2. ponovna javna rasprava (datum objave): "Slobodna Dalmacija" 31.03.2015.	2. Ponovni javni uvid održan od: 09.04.2015.	do: 17.04.2015.
Pečat tijela odgovornog za provođenje javne rasprave:	Odgovorna osoba za provođenje javne rasprave: Sanja Samardžija, dipl.ing.građ.	
Suglasnost na Plan prema članku 108. Zakona o prostornom uređenju ("Narodne Novine" 153/13): Klasa: 350-02/15-11/31, Ur.broj: 531-05-15-2, od 02. srpnja 2015.		
Pravna osoba koja je izradila plan:	GIS plan d.o.o.	
Pečat pravne osobe koja je izradila plan:	Odgovorna osoba: Ines Berlengi, dipl.ing.arh.	
Voditelj izrade plana: Ines Berlengi, dipl.ing.arh.		
Stručni tim u izradi plana:	Stipe Baučić, dipl.ing.geod. Ines Berlengi, dipl.ing.arh. Dijana Vrdoljak, dipl.ing.građ. Janja Novaković, dipl.ing.arh. Bogdan Matijaš, dipl.ing.građ.	Ivan Žižić, mag.ing.geod.et geoinf. Niveska Balić, dipl.oec. mr.sc. Tatjana Stazić, dipl.ing.građ. Sandi Fabjanović, geod.teh.
Pečat predstavničkog tijela:	Predsjednik predstavničkog tijela: Renato Prkić, dipl.ing.el.	
Istovjetnost prostornog plana s izvornikom ovjerava:	Pečat nadležnog tijela:	