

































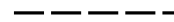



PROSTORNI PLAN UREĐENJA GRADA SOLINA - IZMJENE I DOPUNE

građevinska područja naselja mj. 1 : 5 000

izgrađeno	neizgrađeno	
		građevinsko područje naselja - mješovita namjena
		građevinsko područje naselja - mješovita namjena neizgrađeno uređeno
		građevinsko područje naselja - mješovita namjena uvjeti uređenja i gradnje temeljem čl.62 Odluke o donošenju Izmjena i dopuna PPUG Solina
		gospodarska namjena - proizvodna pretežito industrijska I1, pretežito zanatska I2
		gospodarska namjena - mješovita proizvodno - poslovna IK
		gospodarska namjena - poslovna namjena pretežito trgovačka K2, komunalno servisna K3
		gospodarska namjena - ugostiteljsko turistička namjena hotel T1
		gospodarska namjena - akvakultura pastrvsko ribogojilište H
		javna i društvena namjena
		športsko rekreacijska namjena
		javne zelene površine parkovske i zaštitne
		posebna namjena N
		površine infrastrukturnih sustava IS pomorski promet
		luka posebne namjene, luka nautičkog turizma
		arheološke zone
		groblje
		cestovni i željeznički koridori
		granica arheološke zone - zona zaštite A
		granica arheološke zone - zona zaštite B
		granica zaštićene urbane cjeline
		granica zaštićene ruralne cjeline
		granica pučkih naselja - planske mjere zaštite
		granica pučkog naselja Vranjic, arheološki, kopneni i podmorski lokalitet

	granica građ. područja
	granice obuhvata UPU-a
	granice obuhvata DPU-a
	granica ZOP - a
	1000 m od obalne crte
	granice obalnog pojasa
	70, 100 m od obalne crte
	granice naselja
	granica GUP - a
	granica PPU - a

Županija splitsko-dalmatinska Grad Solin	
Naziv prostornog plana: Prostorni plan uređenja grada Solina - izmjene i dopune	
Naziv kartografskog prikaza: Građevinska područja naselja	
Broj kartografskog prikaza: 4	Mjerilo kartografskog prikaza: 1 : 5 000
Odluka o izradi ciljanih izmjena i dopuna PPU Grada Solina : Sl. vjesnik Grada Solina br. 2/14	Odluka predstavničkog tijela o donošenju Plana: Sl. vjesnik Grada Solina br. 5/14
Javna rasprava (datum objave): "Slobodna Dalmacija" , 07.03.2014.	Javni uvid održan od: 17.03.2014. do: 25.03.2014.
Pečat tijela odgovornog za provođenje javne rasprave:	Odgovorna osoba za provođenje javne rasprave: Sanja Samardžija, dipl.ing.građ.
Suglasnost na Plan prema članku 108. Zakona o prostornom uređenju :	
Klasa: 350-02/14-11/13, Ur.broj: 531-05-14-2, od 24.travnja 2014.	
Pravna osoba koja je izradila Plan: GIS plan d.o.o. Split	
Pečat pravne osobe koja je izradila Plan:	Odgovorna osoba: Ines Berlengi, dipl.ing.arh.
Voditelj izrade Plana:	Ines Berlengi, dipl.ing.arh.
Stručni tim u izradi Plana:	Stipe Baučić, dipl.ing.geod. Bogdan Matijaš, dipl.ing.građ. Ines Berlengi, dipl.ing.arh. Goran Miloš, dipl.ing.el. Dijana Vrdoljak, dipl.ing.građ. Ivan Žižić, mag.ing.geod.et geoinf. Janja Novaković, dipl.ing.arh. Niveska Balić, dipl.oec.
Pečat predstavničkog tijela:	Predsjednik predstavničkog tijela: Renato Prkić, dipl.ing.el.
Istovjetnost prostornog plana s izvornikom ovjerava:	Pečat nadležnog tijela: