






# DETALJNI PLAN UREĐENJA ISPOD GAŠPINI 2

UVJETI KORIŠTENJA, UREĐENJA I ZAŠTITE POVRŠINA 1:1000

-  GRANICA OBUHVATA
-  ZAŠTITNI KORIDOR VODOVODA
-  ZELENILU U POTEZU
-  ARHEOLOŠKA ZONA
-  OKRETIŠTE ZA VATROGASNO VOZILO



"Geoizmjera" d.o.o. ured za geodetske poslove Solun, Zvonimirova 12 t.212-305	
broj	159/06
investitor	DOLIĆ-KASALO
lokacija	K.O.SOLIN DPU 5
sadržaj	situacija
mjerilo	1:1000
izradio	S.Antunović geodet
datum	rujan 2006
direktor	S.Antunović geodet

--- granice parcela prema katastru  
koordinata i visine su apsolutne

ŽUPANIJA SPLITSKO DALMATINSKA GRAD SOLIN	
NAZIV PROSTORNOG PLANA: DPU ISPOD GAŠPINI 2	
NAZIV KARTOGRAFSKOG PRIKAZA: UVJETI KORIŠTENJA, UREĐENJA I ZAŠTITE POVRŠINA	
BROJ KARTOGRAFSKOG PRIKAZA: 3	MJERILO KARTOGRAFSKOG PRIKAZA: 1:1000
PROGRAM MJERA ZA UNAPREĐENJE STANJA U PROSTORU: Sl.Vjesnik Grada Solina br. 6/06	ODLUKA PREDSTAVNIČKOG TIJELA O DONOŠENJU PLANA: Sl. Vjesnik Grada Solina br. 9/09
JAVNA RASPRAVA (datum objave): Slobodna Dalmacija, 15.12.2008.	JAVNI UVID ODRŽAN: od 23.12.2008. do 23.01.2009.
PEČAT TIJELA ODGOVORNOG ZA PROVEDENJE JAVNE RASPRAVE:	ODGOVORNA OSOBA ZA PROVOĐENJE JAVNE RASPRAVE:  Sanja Samardžija, dig
PRAVNA OSOBA KOJA JE IZRADILA PLAN: GISplan d.o.o - SPLIT	
PEČAT PRAVNE OSOBE KOJA JE IZRADILA PLAN:	ODGOVORNA OSOBA:  Ines Berfengi, dia
VODITELJ IZRADE PLANA: Ines Berfengi, dia	
STRUČNI TIM: I. Berfengi dia, J. Novaković dia, D. Vrdoljak dig, B. Matijaš dig, G. Miloš die, I. Makjanić dig	
PEČAT PREDSTAVNIČKOG TIJELA:	PREDSJEDNIK PREDSTAVNIČKOG TIJELA:  Doc. dr. sc. Kajo Bučan
ISTOVJETNOST OVOG PROSTORNOG PLANA S IZVORNOM OVJERAVA:	PEČAT NADLEŽNOG TIJELA: